

Россия, 305001, г. Курск, ул. Верхняя Луговая, д. 24, оф. 25, телефон: +7 (4712) 730-881, +7 (910) 022-51-01  
Email: [expert-kadastr@mail.ru](mailto:expert-kadastr@mail.ru) ИНН 4632171960/КПП 463201001 БИК 043807798

**Общество с ограниченной ответственностью  
«Эксперт-Кадастр»**

**Проект межевания территории  
Садоводческого некоммерческого товарищества «Сударушка»,  
расположенного по адресу: Курская область, Курский район,  
Полянский с/с, СНТ «Сударушка».**

**Заказчик: СНТ «Сударушка»**

**ТОМ 2**

**Материалы по обоснованию проекта межевания территории  
3/23-ПМТ**



Генеральный директор ООО «Эксперт-Кадастр»

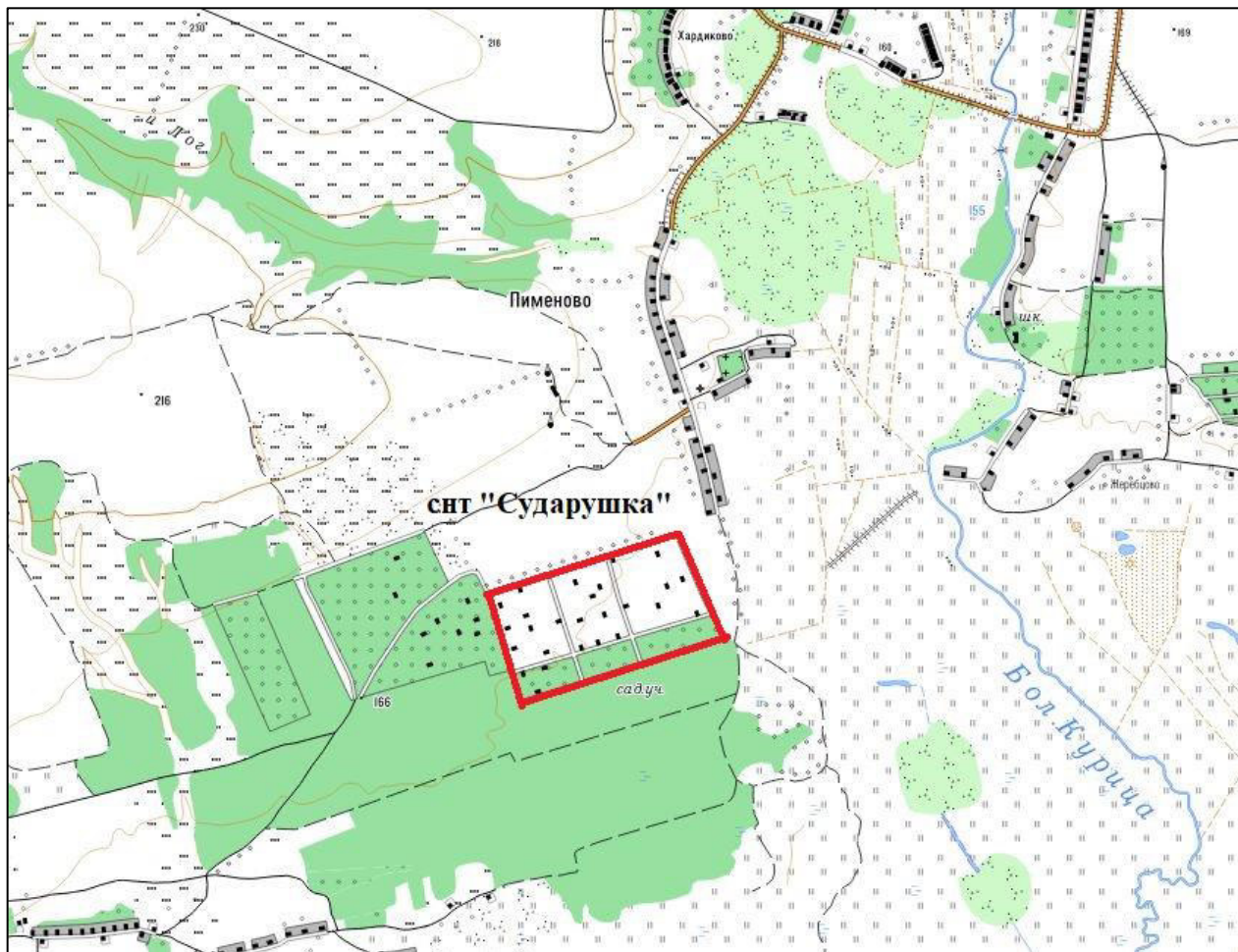
Алтухова Г.В.

**Курск 2023 г.**

## СОДЕРЖАНИЕ

№п/п	Разделы проекта межевания	Номера листов
1	2	3
1	Ситуационный план расположения СНТ «Сударушка»	3
2	Расположение СНТ «Сударушка» на публичной кадастровой карте	3
3	Схема расположения земельных участков СНТ «Сударушка»	4
4	Чертеж межевания территории (М 1:2000)	5
5	Чертеж межевания территории с указанием границ зон с особыми условиями использования территорий (М 1:2000)	6
6	Чертеж межевания территории на картографической основе (М 1:2000)	7
7	Чертеж межевания территории на топографической основе (М 1:2000)	8

## Ситуационный план



## Расположение на публичной кадастровой карте







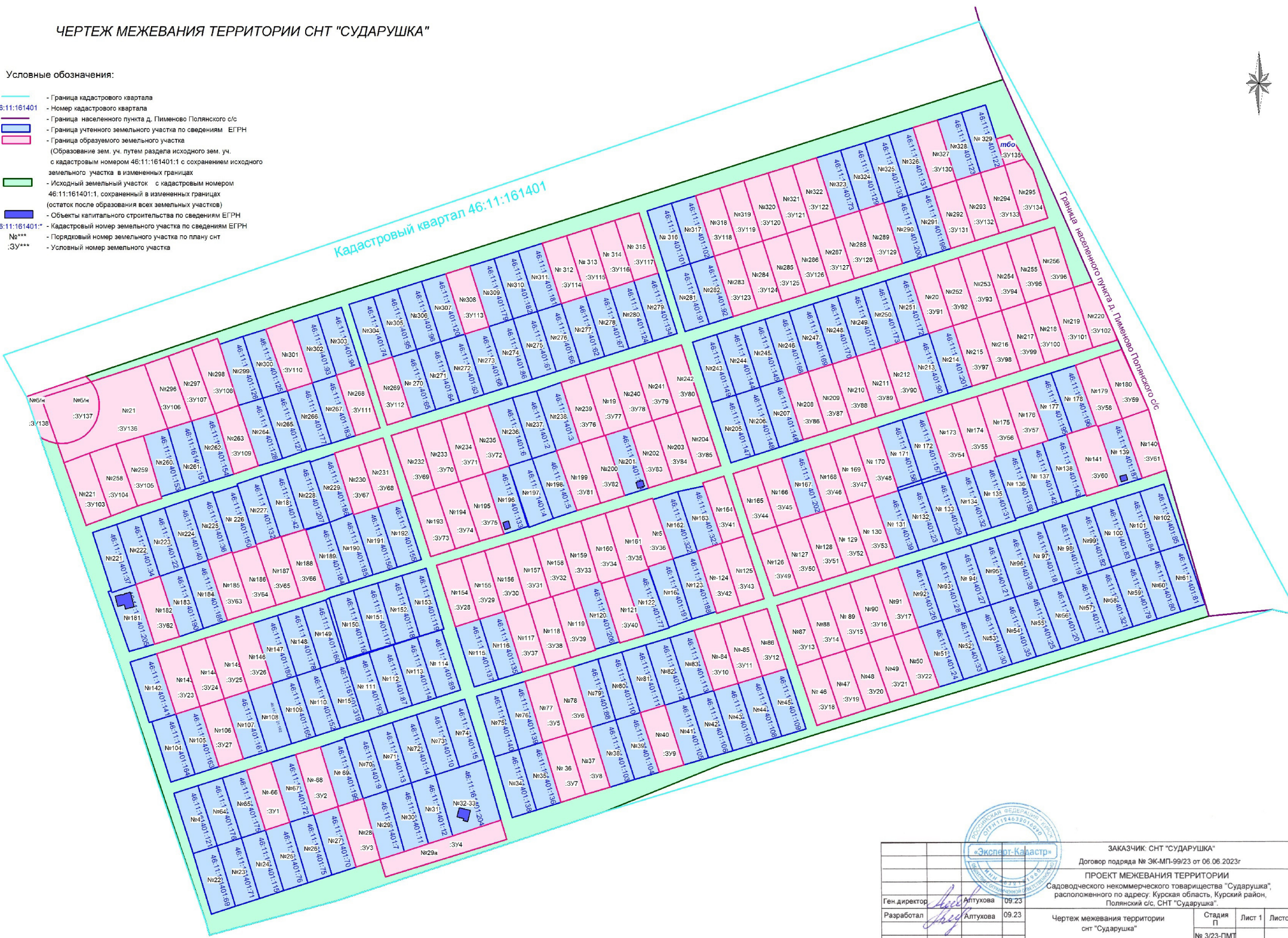


# ЧЕРТЕЖ МЕЖЕВАНИЯ ТЕРРИТОРИИ СНТ "СУДАРУШКА"

## Условные обозначения:

- Граница кадастрового квартала
- Граница населенного пункта д. Пименово Полянского с/с
- Граница утненного земельного участка по сведениям ЕГРН
- Граница образуемого земельного участка (Образование зем. уч. путем раздела исходного зем. уч. с кадастровым номером 46:11:161401:1 с сохранением исходного земельного участка в измененных границах)
- Исходный земельный участок с кадастровым номером 46:11:161401:1, сохраненный в измененных границах (остаток после образования всех земельных участков)
- Объекты капитального строительства по сведениям ЕГРН
- 46:11:161401: - Кадастровый квартал по сведениям ЕГРН
- №\*\*\* - Порядковый номер земельного участка по плану снт
- :ЗУ\*\*\* - Условный номер земельного участка

Кадастровый квартал 46:11:161401



		ЗАКАЗЧИК: СНТ "СУДАРУШКА"			
		Договор подряда № ЭК-МП-99/23 от 06.06.2023г			
		ПРОЕКТ МЕЖЕВАНИЯ ТЕРРИТОРИИ Садоводческого некоммерческого товарищества "Сударушка", расположенного по адресу: Курская область, Курский район, Полянский с/с, СНТ "Сударушка".			
Ген директор	<i>Алтухова</i>	09.23	Чертеж межевания территории снт "Сударушка"	Стадия П	Лист 1 Листов 1
Разработал	<i>Алтухова</i>	09.23		№ 3/23-ПМТ	
Масштаб 1:2000				ООО ЭКСПЕРТ-КАДАСТР	



# ЧЕРТЕЖ МЕЖЕВАНИЯ ТЕРРИТОРИИ СНТ "СУДАРУШКА"

## Условные обозначения:

- Граница кадастрового квартала
- Номер кадастрового квартала
- Граница населенного пункта д. Пименово Полянского с/с
- Граница учтенного земельного участка по сведениям ЕГРН
- Граница образуемого земельного участка (Образование зем. уч. путем раздела исходного зем. уч. с кадастровым номером 46:11:161401:1 с сохранением исходного земельного участка в измененных границах)
- Исходный земельный участок с кадастровым номером 46:11:161401:1, сохраненный в измененных границах (остаток после образования всех земельных участков)
- Объекты капитального строительства по сведениям ЕГРН
- Кадастровый квартал 46:11:161401 по сведениям ЕГРН
- Порядковый номер земельного участка по плану снт
- Условный номер земельного участка
- Граница ЗОУИТ "ВЛ-10 кв 421.08 от ГО Москва"
- Граница ЗОУИТ ЛЭП 04,кВ
- Зона охраны источников питьевого водоснабжения 1 пояса
- Зона охраны источников питьевого водоснабжения 2 пояса
- Зона охраны источников питьевого водоснабжения 3 пояса
- Проектируемые названия улиц



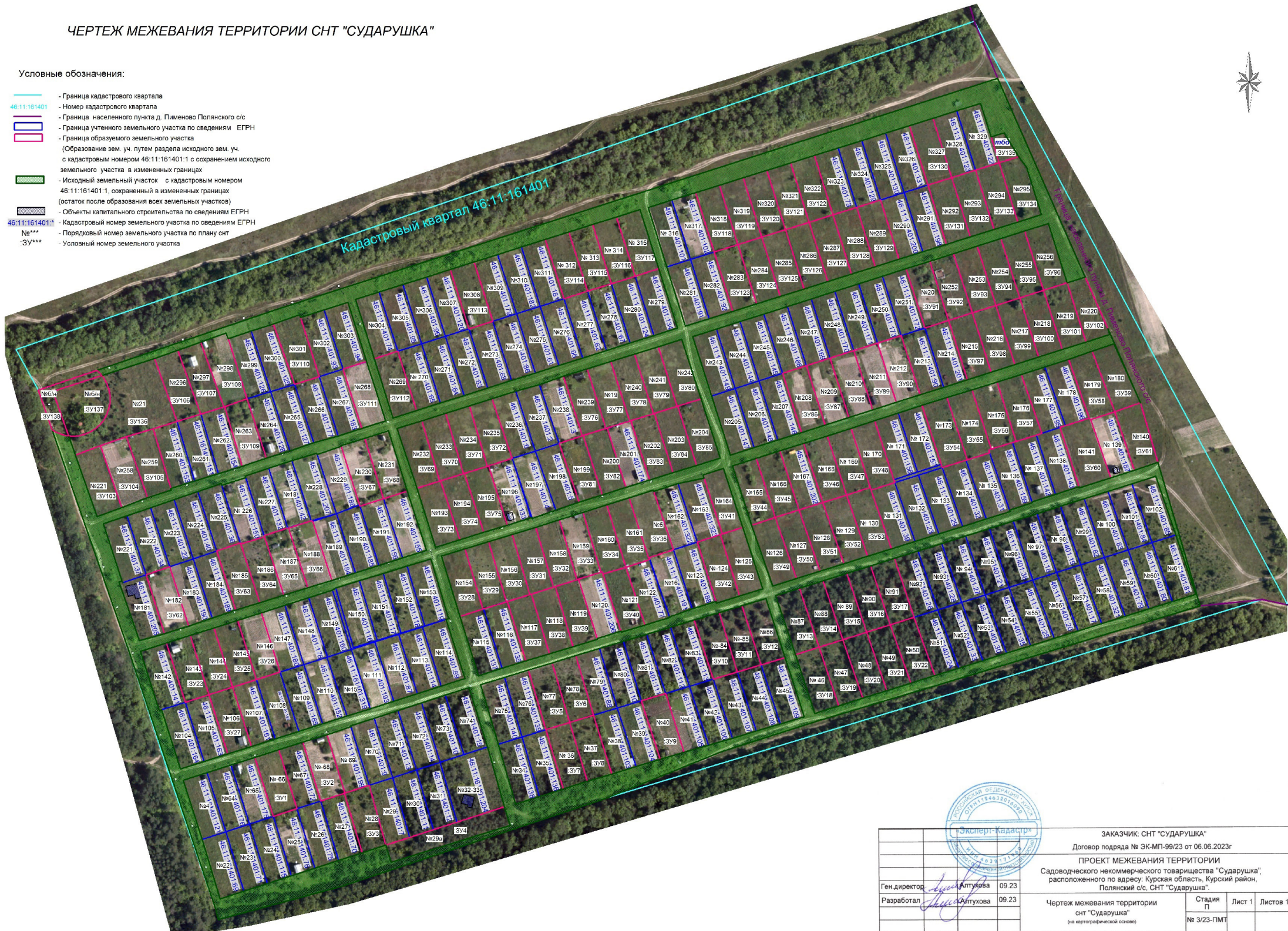
				ЗАКАЗЧИК: СНТ "СУДАРУШКА" Договор подряда № ЭК-МП-99/23 от 06.06.2023г.	
				ПРОЕКТ МЕЖЕВАНИЯ ТЕРРИТОРИИ Садоводческого некоммерческого товарищества "Сударушка", расположенного по адресу: Курская область, Курский район, Полянский с/с, СНТ "Сударушка".	
Ген директор	<i>Алтухова</i>	09.23		Чертеж межевания территории снт "Сударушка"	Стадия П
Разработал	<i>Алтухова</i>	09.23			
				№ 3/23-ПМТ	Лист 1 Листов 1
				Масштаб 1:2000	ООО ЭКСПЕРТ-КАДАСТР



# ЧЕРТЕЖ МЕЖЕВАНИЯ ТЕРРИТОРИИ СНТ "СУДАРУШКА"

## Условные обозначения:

- - Граница кадастрового квартала
- 46:11:161401 - Номер кадастрового квартала
- Граница населенного пункта д. Пименово Полянского с/с
- Граница учтенного земельного участка по сведениям ЕГРН
- Граница образуемого земельного участка  
(Образование зем. уч. путем раздела исходного зем. уч. с кадастровым номером 46:11:161401:1 с сохранением исходного земельного участка в измененных границах)
- Исходный земельный участок с кадастровым номером 46:11:161401:1, сохраненный в измененных границах (остаток после образования всех земельных участков)
- Объекты капитального строительства по сведениям ЕГРН
- 46:11:161401:1 - Кадастровый номер земельного участка по сведениям ЕГРН
- №\*\*\* - Порядковый номер земельного участка по плану снт
- :ЗУ\*\*\* - Условный номер земельного участка



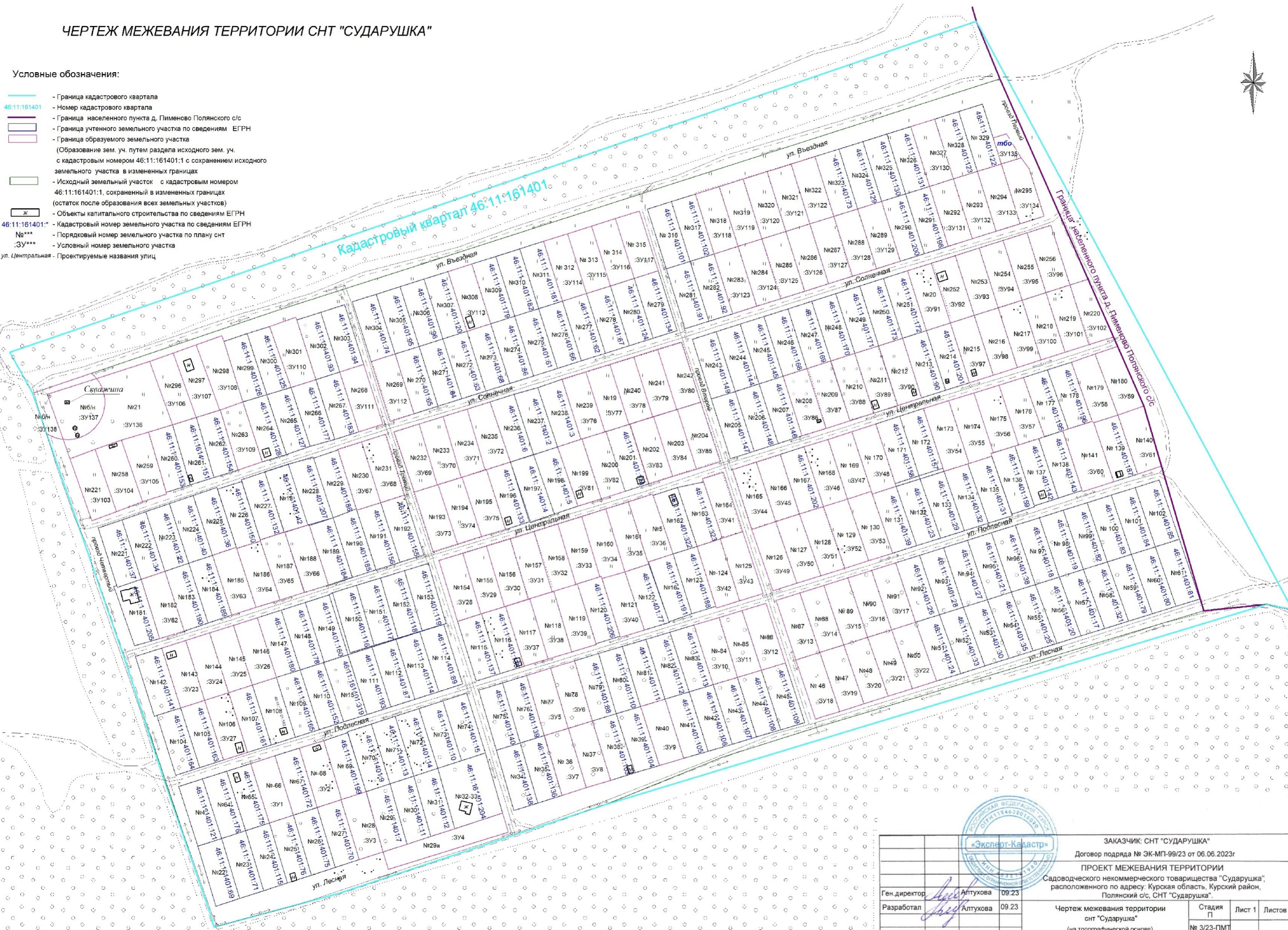
		ЗАКАЗЧИК: СНТ "СУДАРУШКА"	
		Договор подряда № ЭК-МП-99/23 от 06.06.2023г	
		ПРОЕКТ МЕЖЕВАНИЯ ТЕРРИТОРИИ	
		Садоводческого некоммерческого товарищества "Сударушка",	
		расположенного по адресу: Курская область, Курский район,	
		Полянский с/с, СНТ "Сударушка".	
Ген директор	<i>Алтухова</i>	09.23	Чертеж межевания территории снт "Сударушка" <small>(на картографической основе)</small>
Разработал	<i>Алтухова</i>	09.23	
		Стадия П	
		Лист 1	
		Листов 1	
		№ 3/23-ПМТ	
		Масштаб 1:2000	
		ООО ЭКСПЕРТ-КАДАСТР	



# ЧЕРТЕЖ МЕЖЕВАНИЯ ТЕРРИТОРИИ СНТ "СУДАРУШКА"

## Условные обозначения:

- Граница кадастрового квартала
  - Номер кадастрового квартала
  - Граница населенного пункта д. Пименово Полянского с/с
  - Граница учтенного земельного участка по сведениям ЕГРН
  - Граница образуемого земельного участка
  - Образование зем. уч. путем раздела исходного зем. уч. с кадастровым номером 46:11:161401:1 с сохранением исходного земельного участка в измененных границах
  - Исходный земельный участок с кадастровым номером 46:11:161401:1, сохраненный в измененных границах (остаток после образования всех земельных участков)
  - Объекты капитального строительства по сведениям ЕГРН
  - 46:11:161401:1 - Кадастровый номер земельного участка по сведениям ЕГРН
  - №\*\*\* - Порядковый номер земельного участка по плану снт
  - :ЗУ\*\*\* - Условный номер земельного участка
- ул. Центральная - Проектируемые названия улиц



		ЗАКАЗЧИК: СНТ "СУДАРУШКА"	
		Договор подряда № ЭК-МП-99/23 от 06.06.2023г	
		ПРОЕКТ МЕЖЕВАНИЯ ТЕРРИТОРИИ	
		снт "Сударушка",	
		расположенного по адресу: Курская область, Курский район,	
		Полянский с/с, СНТ "Сударушка".	
Ген. директор	<i>Алтухова</i>	09.23	Стадия П
Разработал	<i>Алтухова</i>	09.23	
Чертеж межевания территории снт "Сударушка" (на топографической основе)		Лист 1	Листов 1
		№ 3/23-ПМТ	
Масштаб 1:2000			ООО ЭКСПЕРТ-КАДАСТР