

Россия, 305001, г. Курск, ул. Верхняя Луговая, д. 24, оф. 25, телефон: +7 (4712) 730-881, +7 (910) 022-51-01
Email: expert-kadastr@mail.ru ИНН 4632171960/КПП 463201001 БИК 043807798

**Общество с ограниченной ответственностью
«Эксперт-Кадастр»**

«УТВЕРЖДЕНО»

Постановлением Администрации
Курского района Курской области
от « » _____ г.
№ _____

«СОГЛАСОВАНО»

Членами СНТ «Сударушка»
Протокол № 2
от «10» сентября 2023 г.

**Проект межевания территории
Садоводческого некоммерческого товарищества «Сударушка»,
расположенного по адресу: Курская область, Курский район,
Полянский с/с, СНТ «Сударушка».**

Заказчик: СНТ «Сударушка»

ТОМ 1

Основная часть

3/23-ПМТ



Генеральный директор ООО «Эксперт-Кадастр»

Алтухова Г.В.

Курск 2023 г.

СОДЕРЖАНИЕ

№п/п	Разделы проекта межевания	Номера листов
1	2	3
1	Пояснительная записка	3
2	Исходные данные	7
3	Общие положения	9
4	Анализ застройки территории СНТ «Сударушка»	12
4.1	Анализ сведений об объектах недвижимости, учтенных в едином государственном реестре недвижимости	12
4.2	Анализ фактического использования территории	13
5	Проектное решение	14
5.1	Перечень и сведения о площади учтенных земельных участков по сведениям ЕГРН, в том числе, требующие уточнения	14
5.2	Перечень и сведения о площади образуемых земельных участков, в том числе возможные способы их образования	27
5.3	Перечень и сведения о площади образуемых земельных участков, которые будут отнесены к территориям общего пользования или имуществу общего пользования СНТ «Сударушка», в том числе в отношении которых предполагаются резервирование и (или) изъятие для государственных или муниципальных нужд	36
5.4	Вид разрешенного использования образуемых земельных участков в соответствии с проектом планировки территории СНТ «Сударушка»	38
5.5	Целевое назначение лесов, вид (виды) разрешенного использования лесного участка, количественные и качественные характеристики лесного участка, сведения о	38

	нахождении лесного участка в границах особо защитных участков лесов	
6	Каталог координат поворотных точек границ участков	39
6.1	Каталог координат поворотных точек границ земельных участков, требующих исправления в связи с выявленными в результате обмеров реестровыми ошибками.	39
6.2	Каталог координат поворотных точек границ образуемых земельных участков	39
6.3	Каталог координат образуемых земельных участков территории общего пользования СНТ «Сударушка»	57
6.4	Каталог координат поворотных точек границ земельного участка с кадастровым номером 46:11:161401:1, оставшихся в измененных границах	58
8	Графические материалы	63
	Ситуационный план расположения СНТ «Сударушка»	64
	Расположение СНТ «Сударушка» на публичной кадастровой карте	64
	Схема расположения земельных участков СНТ «Сударушка»	65
	Чертеж межевания территории (М 1:2000)	66
	Чертеж межевания территории на топографической основе (М 1:2000)	67
9	Приложение	

1. Пояснительная записка

Проект межевания территории Садоводческого некоммерческого товарищества «Сударушка», расположенного по адресу: Курская область, Курский район, Полянский с/с, СНТ «Сударушка» разработан применительно к территории, расположенной в границах одного элемента планировочной структуры, местоположение которого: Российская Федерация, Курская область, Курский район, Полянский с/с, СНТ «Сударушка». Категория земель - Земли сельскохозяйственного назначения, разрешенное использование - Ведение садоводства.

Руководствуясь п. 5 ст. 41 Градостроительного кодекса проект межевания территории изготовлен в виде отдельного документа.

При анализе исходных документов установлено, что территория СНТ «Сударушка» сформирована на основании государственного акта А-І 087773 от 31.03.1994г.

Территория СНТ «Сударушка» расположена на землях сельскохозяйственного назначения, согласно правил землепользования и застройки муниципального образования «Полянский сельсовет» Курского района Курской области СНТ «Сударушка» расположена в территориальной зоне СХ-2, которая выделена для обеспечения правовых условий использования земельных участков, занятых объектами сельскохозяйственного назначения вне границ населенных пунктов муниципального образования «Полянский сельсовет» Курского района Курской области.

Предельные (минимальные и (или) максимальные) размеры земельных участков и предельные параметры разрешенного строительства, реконструкции объектов капитального строительства для зоны СХ-2:

минимальный размер земельного участка – не устанавливается;

максимальный размер земельного участка – не устанавливается;

минимальные отступы от границ земельных участков в целях определения мест допустимого размещения зданий, строений, сооружений, за пределами которых запрещено строительство зданий, строений, сооружений – не устанавливаются;

максимальный процент застройки в границах земельного участка, определяемый как отношение суммарной площади земельного участка, которая может быть застроена, ко всей площади земельного участка:

максимальный процент застройки – не устанавливается;

максимальное количество этажей надземной части зданий, строений, сооружений на территории земельных участков – не устанавливается;

максимальная высота от уровня земли до верха плоской кровли – не устанавливается.

По Правилам землепользования и застройки муниципального образования «Полянский сельсовет» Курского района Курской области в редакции решения комитета архитектуры и градостроительства Курской области от 26 июня 2023 года № 01-12/194 СНТ «Сударушка» частично попадает в территориальную зону ИТ-2 (зона инженерной инфраструктуры), в этой части участка расположены водозаборные скважины СНТ «Сударушка».

Предельные (минимальные и (или) максимальные) размеры земельных участков и предельные параметры разрешенного строительства, реконструкции объектов капитального строительства для Зоны ИТ-2:

предельные (минимальные и (или) максимальные) размеры земельных участков, в том числе их площадь – не устанавливаются;

минимальные отступы от границ земельных участков в целях определения мест допустимого размещения зданий, строений, сооружений, за пределами которых запрещено строительство зданий, строений, сооружений – не устанавливаются;

предельное количество этажей или предельная высота зданий, строений, сооружений – не устанавливается;

максимальный процент застройки в границах земельного участка, определяемый как отношение суммарной площади земельного участка, которая может быть застроена, ко всей площади земельного участка – не устанавливается.

Общая площадь СНТ «Сударушка» по Государственному акту составляет 372100 кв.м.

На территории СНТ «Сударушка», расположено 178 земельных участков, которые ранее были поставлены на кадастровый учет и права на которые зарегистрированы в установленном порядке. Перечень и сведения о площади учтенных земельных участков, в том числе подлежащих уточнению земельных участков предоставлен в разделе 5.

Проектом межевания территории СНТ «Сударушка» общей площадью 372000 кв.м. предусматривается образование 138 земельных участков, которые необходимо поставить на государственный кадастровый учет путем раздела в измененных границах исходного земельного участка 46:11:161401:1, расположенного по адресу: обл. Курская, р-н Курский, Полянский с/с, СНТ "Сударушка". Разрешенное использование земельных участков при их образовании путем раздела в измененных границах исходного земельного участка 46:11:161401:1 должно соответствовать разрешенному использованию исходного земельного участка - Ведение садоводства, а затем по Правилам землепользования и застройки муниципального образования «Полянский сельсовет» Курского района Курской области разрешенное использование необходимо поменять в соответствии с градостроительными регламентами: для участков, расположенных в зоне ИТ2 – «Земельные участки (территории) общего пользования» и «Предоставление коммунальных услуг».

Оставшаяся, после раздела, часть земельного участка с кадастровым номером 46:11:161401:1 является земельным участком занятым проездом. Площадь земельного участка с кадастровым номером 46:11:161401:1 после образования всех земельных участков составляет **52055 кв.м.**

Проектом межевания территории не устанавливаются красные линии, отделяющие территории общего пользования от внутриквартальных территорий, переданных физическим лицам для ведения садоводства. Таким образом, на территории СНТ «Сударушка» уточнен 1 земельный участок, занятый территориями общего пользования площадью 52055 кв.м., и сформировано 138 вновь образованных земельных участка, в том числе 134 индивидуальных участка для ведения садоводства гражданами – членами СНТ «Сударушка», а также в

пользовании снт «Сударушка» 1 участок для обустройства контейнерной площадки, 1 участок для нужд общества, - 1 участок для эксплуатации водозаборной скважины в зоне ИТ2, 1 участок для общего пользования в зоне ИТ2.

При формировании земельных участков :ЗУ1-:ЗУ138 учитывались ранее сложившиеся границы земельных участков, ранее сложившиеся проходы и проезды, а также сведения о территориальных зонах в соответствии с действующими ПЗЗ.

Категория земель всех участков: земли сельскохозяйственного назначения. Проездами (территории общего пользования) является образованный участок :ЗУ138 в зоне ИТ2, а также, исходный земельный участок, оставленный в измененных границах с кадастровым номером 46:11:161401:1

Земельные участки по отношению, к которым предполагается резервирование и (или) изъятие для государственных или муниципальных нужд, отсутствуют.

2. Исходные данные

1. Кадастровый план территории на кадастровый квартал 46:11:161401 № КУВИ-001/2023-131600882 от 06.06.2023 г. выданный Филиалом публично-правовой компании "Роскадастр" по Курской области.
2. Выписка из Единого государственного реестра недвижимости об объекте недвижимости на земельный участок 46:11:161401:1 №КУВИ-001/2023-178165756 от 04.08.2023 г. выданная Филиалом публично-правовой компании "Роскадастр" по Курской области.
3. Выписка из Единого государственного реестра недвижимости об объекте недвижимости на земельный участок 46:11:161401:1 № КУВИ-001/2023-199486979 от 01.09.2023 г. выданная Филиалом публично-правовой компании "Роскадастр" по Курской области.
4. Свидетельство о внесении записи в Единый государственный реестр юридических лиц серия 46 №001495795 от 25.06.2009 г.
5. Устав Садоводческого некоммерческого товарищества «Сударушка» 2019 г., утвержденный решением внеочередного Общего собрания членов ДНТ «Сударушка» от 28.07.2004 г.

6. Выписка из ЕГРЮЛ № ЮЭ9965-23- 109973779 от 04.08.2023 г.
7. Постановление О выделении земли под садово-огородные участки и формировании садоводческого товарищества на землях колхоза «Новая жизнь» Курского района Курской области №179 от 17.05.1993г. выдано Администрацией Ленинского района города Курска.
8. Постановление О выдаче землепользователям г. Курска Государственных актов на право пользования землей №180 от 22.03.1994г. выдано главой администрации города Курска.
9. Государственный акт А-І 087773 от 31.03.1994г. выдан исполнительным комитетом Курского городского Совета депутатов трудящихся, зарегистрированный в книге записей государственных актов на право пользования землей за №611, подписанный Главой администрации г. Курска и председателем комитета по земельным ресурсам и землеустройству г. Курска.
10. Кадастровый план земельного участка №11-03/06-3100 от 21.11.2006 г.
11. Землеустроительное дело №94 от 19.08.2006 г., выполненное ООО фирма «Геоплан».
12. Проект организации и застройки СНТ «Сударушка» на землях колхоза «Новая жизнь» Курского района Курской области от 1993г.
13. Землеустроительная документация, предоставленная из государственного фонда данных Филиалом публично-правовой компании «Роскадастр» по Курской области от 07.08.2023 № ГФДЗ-20230807-13693297585-3.
14. Картографические материалы М1:10000, предоставленные из государственного фонда данных Филиалом публично-правовой компании «Роскадастр» по Курской области от 08.08.2023 № ГФДЗ-20230808-13710182577-3.
15. Приказ О вступлении в должность председателя №2 от 20.08.2020г.
16. Договор на выполнение работ №99/23 от 06.06.2023г.

3. Общие положения

В соответствии со статьей 43 Градостроительного Кодекса Российской Федерации, подготовка проекта межевания территории осуществляется в целях определения местоположения границ, образуемых и изменяемых земельных участков, установления границ земельного участка садоводческого объединения. Данный проект межевания разрабатывается в сложившихся границах территории СНТ «Сударушка» площадью 372100 кв.м., расположенного по адресу: Российская Федерация, Курская область, Курский район, Полянский с/с, СНТ «Сударушка».

Настоящим проектом межевания предусматриваются действия по разделу земельного участка с кадастровым номером 46:11:161401:1, при котором исходный земельный участок сохраняется в измененных границах. Границы образуемых земельных участков определяется с учетом границ смежных земельных участков, поставленных на кадастровый учет, проездов, зоны санитарной охраны источников водоснабжения и водопроводов, линий электропередач.

Красные линии для садоводческое некоммерческое товарищества «Сударушка» не устанавливались и не разрабатываются.

На территории СНТ «Сударушка» согласно сведениям ЕГРН расположена Зона с особыми условиями использования территории - Охранная зона «ВЛ-10 кВ 421.08 от ПС Моква» - площадь ЗОУИТ 241 кв.м.

Для обеспечения садового общества электроэнергией, вдоль проездов установлены опоры ЛЭП- 0,4 кВ, охранная зона которых устанавливается по Постановлению Правительства РФ от 24.02.2009г. №160 в размере 2м. по обе стороны линии электропередачи.

По Карте границ зон с особыми условиями использования территории из Приложения №2 к правилам землепользования и застройки муниципального образования «Полянский сельсовет» Курского района Курской области установлено, что территория СНТ «Сударушка» частично попадает в зону охраны источников питьевого водоснабжения 1, 2, 3 поясов.

В границах территории СНТ «Сударушка» объектов культурного наследия, в том числе памятников археологии, состоящих на государственной охране, а также

особо охраняемых природных территорий в период подготовки проекта межевания территории не зарегистрировано, в связи, с чем чертеж границ объектов культурного наследия и чертеж границ особо охраняемых территорий не разрабатывался.

Определение местоположения границ, образуемых земельных участков осуществляется в соответствии с нормами отвода земельных участков для конкретных видов деятельности, установленных в соответствии с Федеральными Законами.

При выполнении проекта межевания территории был выполнен комплекс работ по проведению инженерно-геодезических изысканий.

При определении границы земельных участков требования к точности и методам определения координат приняты в соответствии с Приказом Росреестра от 23 октября 2020 г. №П/0393 «Об утверждении требований к точности и методам определения координат характерных точек границ земельного участка, требований к точности и методам определения координат характерных точек контура здания, сооружения или объекта незавершенного строительства на земельном участке, а также требований к определению площади здания, сооружения и помещения»

На территории СНТ «Сударушка» размещена контейнерная площадка, находящаяся на расстоянии до жилых и садовых домов более 15 метров.

Площадки для разворота пожарной техники на территории СНТ «Сударушка» имеются в крайних точках проезда, и соответствуют п.8.13 приказа МЧС России от 24.04.2013 г. №288 «Об утверждении свода правил СП 4.13130 «Система противопожарной защиты. Ограничение распространения пожара на объектах защиты. Требования к объемно планировочным структурам».

Результаты реализации проектных решений по межеванию территории с установлением обоснованных и конкретных границ земельных участков должны быть ориентированы на достижение максимального социального и бюджетного эффекта, в частности на увеличение доходов, связанных с недвижимостью и прироста ежегодных поступлений в местный бюджет в виде платы за землю, а также защиту общественных интересов за счет формирования участков общего пользования.

При разработке проекта межевания учтены следующие нормативные

документы:

1. Градостроительный кодекс РФ;
2. Земельный кодекс РФ;
3. Федеральный закон «О ведении гражданами садоводства и огородничества для собственных нужд и о внесении изменений в отдельные законодательные акты Российской Федерации» от 29.07.2017 №217-ФЗ;
4. Федеральный закон от 24.07.2007 № 221-ФЗ «О государственном кадастре недвижимости»;
5. Федеральный закон от 13.07.2015г № 218-ФЗ «О государственной регистрации недвижимости»;
6. Правила землепользования и застройки муниципального образования «Полянский сельсовет» Курского района Курской области, утвержденные Решением комитета архитектуры и градостроительства Курской области № 01-12/194 от 26 июня 2023 года;
7. Генеральный план Полянского сельсовета Курского района Курской области, утвержденный Решением собрания депутатов Полянского сельсовета Курского района Курской области №132-6-51 от 21.12.2020г.;
8. СП 53.13330.2011 «Планировка и застройка территорий садоводческих (дачных) объединений граждан, здания и сооружения». Актуализированная редакция СНиП 30-02-97*;
9. Постановление Правительства РФ от 24 февраля 2009 г. N 160 «О порядке установления охранных зон объектов электросетевого хозяйства и особых условий использования земельных участков, расположенных в границах таких зон» (с изменениями и дополнениями)

Проект межевания осуществлялся на основе сведений о земельных участках на основании сведений из ЕГРН, а также сведений, предоставленных заказчиком.

4. Анализ застройки территории СНТ «Сударушка».

4.1. Анализ сведений об объектах недвижимости, учтенных в едином государственном реестре недвижимости

Основу проведения анализа сведений об объектах недвижимости составили:

1. последовательное изучение сложившегося использования территории;
2. система учета земельных участков;
3. сведения государственного кадастра недвижимости.

Земельный участок с кадастровым номером 46:11:161401:1, расположен по адресу: Курская область, Курский район, Полянский с/с, СНТ «Сударушка»; имеет категорию земель - Земли сельскохозяйственного назначения, разрешенное использование земельного участка – Ведение огородничества. Земельный участок расположен в кадастровом квартале 46:11:161401.

Постановлением №179 от 17.05.1993г. выданным Администрацией Ленинского района города Курска принято решение о выделении земли под садово-огородные участки и формировании садоводческого товарищества на землях колхоза «Новая жизнь» Курского района Курской области.

Далее Постановлением №180 от 22.03.1994г., выданным главой администрации города Курска было принято решение выдаче землепользователям г. Курска Государственных актов на право пользования землей. 31.03.1994 г. исполнительным комитетом Курского городского Совета депутатов трудящихся выдан Государственный акт А-1 087773, зарегистрированный в книге записей государственных актов на право пользования землей за №611, подписанный Главой администрации г. Курска и председателем комитета по земельным ресурсам и землеустройству г. Курска.

20.11.2006г., земельный участок СНТ «Сударушка» с кадастровым номером 46:11:161401:1 был поставлен на кадастровый учет.

На момент подготовки проекта межевания территории по сведениям из ЕГРН **178** индивидуальных земельных участков поставлены на кадастровый учет, права на них зарегистрированы в установленном порядке.

В 2023г. были проведены кадастровые работы в связи с уточнением описания местоположения границ и площади земельного участка с кадастровым номером 46:11:161401:1, расположенного по адресу: обл. Курская, р-н Курский, Полянский с/с, Снт "Сударушка". После подсчета площадей земельных участков, стоящих на кадастровом учете на территории снт "Сударушка", определено, что фактически на учете стоят 178 земельных участков, суммарной площадью - 179251 кв.м., учитывая, что по Государственному Акту СНТ "Сударушка" предоставлялся земельный участок площадью 37,21 га, оставшаяся площадь земельного участка с кадастровым номером 46:11:161401:1 - 192849 кв.м. При натурных обмерах участка было выявлено, что южная граница не соответствует границе по государственному акту, кроме этого, по южной границе земельного участка не был включен в границы участка проезд снт и было выявлено пересечение с границами участков граждан. Анализируя Землеустроительное дело №94 от 01.08.2006 г. ООО фирма "Геоплан" и Выписку из Единого государственного реестра недвижимости об объекте недвижимости от 04.08.2023г. № КУВИ-001/2023-178165756 определено, что граница земельного участка с кадастровым номером 46:11:161401:1 была установлена с недостаточной точностью и подлежит уточнению. В процессе кадастровых работ граница земельного участка с кадастровым номером 46:11:161401:1 была уточнена, площадь пересчитана и уточнена кадастровыми работами. Фактическая площадь земельного участка составила **193973 кв.м.**, что на 1% больше, ранее рассчитанной площади земельного участка.

4.2.Анализ фактического использования территории:

№ п/п	Наименование показателей	Ед.изм.	Современное состояние (фактическое)
1	Площадь территории СНТ «Сударушка»	кв.м.	373196 / 100%
2	Индивидуальные дачные участка	кв.м.	315631 / 84,6%
3	Участки заняты проездом	кв.м.	52674 /14,1 %
4	Участки общества (контейнерные площадки, скважины, башни и т.д)	кв.м.	4891/1,3%

В настоящее время на территории СНТ «Сударушка», расположено 312 земельных участка, которые являются индивидуальными участками для ведения садоводства, 1 участок для обустройства контейнерной площадки, 1 участок для нужд общества, 1 участок для эксплуатации водозаборной скважины в зоне ИТ2, 1 участок для общего пользования в зоне ИТ2 и оставшаяся в измененных границах, часть земельного участка с кадастровым номером 46:11:161401:1, которая является проездом – территорией общего пользования.

Причем 178 индивидуальных земельных участков уже поставлены на кадастровый учет и права на которые зарегистрированы в установленном порядке.

5. Проектное решение

Проектом межевания территории предусматривается образование 138 земельных участков, путем раздела исходного земельного участка с сохранением исходного земельного участка в измененных границах (измененный участок).

Проектом межевания территории предусмотрено определение границ измененного земельного участка для проезда, а также уточнение границ земельных участков, стоящих на кадастровом учете с реестровой ошибкой.

5.1 Перечень и сведения о площади учтенных земельных участков по сведениям из ЕГРН, в том числе, требующие уточнения.

При анализе сведений о границах земельных участков, поставленных на кадастровый учет и сведений, полученных в процессе выполнения натурных измерений, было установлено, что на кадастровом учете стоят 178 земельных участков. По некоторым земельным участкам требуется исправление границ в связи с выявленными в результате обмеров реестровыми ошибками. Площади земельных участков с реестровыми ошибками приведены в таблице дополнительно, разница в площадях составила менее 10%, эти границы не приводят к изменению границ участков общего пользования, а также границ образуемых земельных участков, ошибки выявлены между границами учтенных земельных участков. Границы участков подлежат уточнению в соответствии с действующим законодательством и

могут быть исправлены собственниками земельных участков независимо от проекта межевания территории.

Таблица «Перечень и сведения о площади учтенных земельных участков по сведениям из ЕГРН, в том числе, требующие уточнения»

Номер п/п	Кадастровый номер объекта недвижимости	Адрес	Площадь или основная характеристика/ в том числе после уточнения границ	Категория земель	Виды разрешенного использования
1	2	4	5	6	7
1	46:11:161401:10	Курская обл., р-н Курский, Полянский с/с, снт "Сударушка", уч. №73	1000 +/- 22	Земли сельскохозяйственного назначения	для ведения садоводства и огородничества
2	46:11:161401:101	Курская обл., Курский район, Полянский с/с, снт "Сударушка", уч. №316	1000 +/- 22	Земли сельскохозяйственного назначения	для малоэтажной жилой застройки (ижс; размещение дачных домов и садовых домов)
3	46:11:161401:102	Курская обл., Курский район, Полянский с/с, снт "Сударушка", уч. №317	1000 +/- 22	Земли сельскохозяйственного назначения	для малоэтажной жилой застройки (ижс; размещение дачных домов и садовых домов)
4	46:11:161401:103	Курская обл., Курский район, Полянский с/с, снт "Сударушка", уч. №38	1000 +/- 22	Земли сельскохозяйственного назначения	для малоэтажной жилой застройки (ижс; размещение дачных домов и садовых домов)
5	46:11:161401:104	Курская обл., Курский район, Полянский с/с, снт "Сударушка", уч. №39	1000 +/- 22	Земли сельскохозяйственного назначения	для малоэтажной жилой застройки (ижс; размещение дачных домов и садовых домов)
6	46:11:161401:105	Курская обл., Курский район, Полянский с/с, снт "Сударушка", уч. №41	1000 +/- 22	Земли сельскохозяйственного назначения	для малоэтажной жилой застройки (ижс; размещение дачных домов и садовых домов)
7	46:11:161401:106	Курская обл., Курский район, Полянский с/с, снт "Сударушка", уч. №42	1000 +/- 22	Земли сельскохозяйственного назначения	для малоэтажной жилой застройки (ижс; размещение дачных домов и садовых домов)
8	46:11:161401:107	Курская обл., Курский район, Полянский с/с, снт "Сударушка", уч. №43	1000 +/- 22	Земли сельскохозяйственного назначения	для малоэтажной жилой застройки (ижс; размещение дачных домов и садовых домов)
9	46:11:161401:108	Курская обл., Курский район, Полянский с/с, снт "Сударушка", уч. №44	1000 +/- 22	Земли сельскохозяйственного назначения	для малоэтажной жилой застройки (ижс; размещение дачных домов и садовых домов)
10	46:11:161401:109	Курская обл., Курский район, Полянский с/с, снт "Сударушка", уч. №45	1000 +/- 22	Земли сельскохозяйственного назначения	для малоэтажной жилой застройки (ижс; размещение

					дачных домов и садовых домов)
11	46:11:161401:11	Курская обл., р-н Курский, Полянский с/с, снт "Сударушка", уч. №30	1000 +/- 22	Земли сельскохозяйственного назначения	для ведения садоводства и огородничества
12	46:11:161401:110	Курская обл., Курский район, Полянский с/с, снт "Сударушка", уч. №80	1000 +/- 22	Земли сельскохозяйственного назначения	для малоэтажной жилой застройки (ижд.; размещение дачных домов и садовых домов)
13	46:11:161401:111	Курская обл., Курский район, Полянский с/с, снт "Сударушка", уч. №81	1000 +/- 22	Земли сельскохозяйственного назначения	для малоэтажной жилой застройки (ижд.; размещение дачных домов и садовых домов)
14	46:11:161401:112	Курская обл., Курский район, Полянский с/с, снт "Сударушка", уч. №82	1000 +/- 22	Земли сельскохозяйственного назначения	для малоэтажной жилой застройки (ижд.; размещение дачных домов и садовых домов)
15	46:11:161401:113	Курская обл., Курский район, Полянский с/с, снт "Сударушка", уч. №83	1000 +/- 22	Земли сельскохозяйственного назначения	для малоэтажной жилой застройки (ижд.; размещение дачных домов и садовых домов)
16	46:11:161401:114	Курская обл., Курский район, Полянский с/с, снт "Сударушка", уч. №113	1000 +/- 22	Земли сельскохозяйственного назначения	для малоэтажной жилой застройки (ижд.; размещение дачных домов и садовых домов)
17	46:11:161401:115	Курская обл., р-н Курский, Полянский с/с, СНТ "Сударушка", уч. №24	1000 +/- 22	Земли сельскохозяйственного назначения	для малоэтажной жилой застройки (ижд.; размещение дачных домов и садовых домов)
18	46:11:161401:116 Требуется уточнение границ	Курская обл., р-н Курский, Полянский с/с, СНТ "Сударушка", уч. №150	1000 +/- 22 1088 +/- 22	Земли сельскохозяйственного назначения	Для садоводства и огородничества
19	46:11:161401:117 Требуется уточнение границ	Курская обл., р-н Курский, Полянский с/с, СНТ "Сударушка", уч. №151	1000 +/- 22 1067 +/- 22	Земли сельскохозяйственного назначения	для садоводства и огородничества
20	46:11:161401:118	Курская обл., р-н Курский, Полянский с/с, СНТ "Сударушка", уч. №152	1000 +/- 22	Земли сельскохозяйственного назначения	для садоводства и огородничества
21	46:11:161401:119	Курская обл., р-н Курский, Полянский с/с, СНТ "Сударушка", уч. №153	1000 +/- 22	Земли сельскохозяйственного назначения	Для садоводства и огородничества
22	46:11:161401:12	Курская обл., р-н Курский, Полянский с/с, снт "Сударушка", уч. №31	1000 +/- 22	Земли сельскохозяйственного назначения	для ведения садоводства и огородничества
23	46:11:161401:120	Курская обл., р-н Курский, Полянский с/с, СНТ "Сударушка", уч. №307	1000 +/- 22	Земли сельскохозяйственного назначения	под садоводство
24	46:11:161401:121	Курская обл., р-н Курский, Полянский с/с, СНТ "Сударушка", уч. №4	1000 +/- 22	Земли сельскохозяйственного назначения	под садоводство

25	46:11:161401:122	Курская обл., р-н Курский, Полянский с/с, СНТ "Сударушка", уч. №329	1000 +/- 22	Земли сельскохозяйственного назначения	под садоводство
26	46:11:161401:123	Курская обл., р-н Курский, Полянский с/с, СНТ "Сударушка", уч. №328	1000 +/- 22	Земли сельскохозяйственного назначения	под садоводство
27	46:11:161401:124	Курская обл., р-н Курский, Полянский с/с, снт "Сударушка", уч. №280	1000 +/- 22	Земли сельскохозяйственного назначения	для малоэтажной жилой застройки (ижс; размещение дачных домов и садовых домов)
28	46:11:161401:125	Курская обл., р-н Курский, Полянский с/с, СНТ "Сударушка", уч. №300	1000 +/- 22	Земли сельскохозяйственного назначения	для малоэтажной жилой застройки (ижс; размещение дачных домов и садовых домов)
29	46:11:161401:126	Курская обл., р-н Курский, Полянский с/с, СНТ "Сударушка", уч. №299	1000 +/- 22	Земли сельскохозяйственного назначения	для малоэтажной жилой застройки (ижс; размещение дачных домов и садовых домов)
30	46:11:161401:127	Курская обл., р-н Курский, Полянский с/с, СНТ "Сударушка", уч. №265	1000 +/- 22	Земли сельскохозяйственного назначения	для малоэтажной жилой застройки (ижс; размещение дачных домов и садовых домов)
31	46:11:161401:128	Курская обл., р-н Курский, Полянский с/с, СНТ "Сударушка", уч. №264	1000 +/- 22	Земли сельскохозяйственного назначения	для малоэтажной жилой застройки (ижс; размещение дачных домов и садовых домов)
32	46:11:161401:129	Курская обл., р-н Курский, Полянский с/с, СНТ "Сударушка", уч. №324	1000 +/- 22	Земли сельскохозяйственного назначения	для малоэтажной жилой застройки (ижс; размещение дачных домов и садовых домов)
33	46:11:161401:13	Курская обл., р-н Курский, Полянский с/с, снт "Сударушка", уч. №71	1000 +/- 22	Земли сельскохозяйственного назначения	для ведения садоводства и огородничества
34	46:11:161401:130	Курская обл., р-н Курский, Полянский с/с, СНТ "Сударушка", уч. №325	1000 +/- 22	Земли сельскохозяйственного назначения	для малоэтажной жилой застройки (ижс; размещение дачных домов и садовых домов)
35	46:11:161401:131	Курская обл., р-н Курский, Полянский с/с, СНТ "Сударушка", уч. №326	1000 +/- 22	Земли сельскохозяйственного назначения	для малоэтажной жилой застройки (размещение дачных домов и садовых домов; индивидуальное жилищное строительство)
36	46:11:161401:132	Курская обл., р-н Курский, Полянский с/с, СНТ "Сударушка", уч. №227	1000 +/- 22	Земли сельскохозяйственного назначения	для малоэтажной жилой застройки (ижс; размещение дачных домов и садовых домов)
37	46:11:161401:133	Курская обл., р-н Курский, Полянский с/с, СНТ "Сударушка", уч. №196	1000 +/- 22	Земли сельскохозяйственного назначения	для малоэтажной жилой застройки (ижс; размещение дачных домов и садовых домов)
38	46:11:161401:134	Курская обл., р-н Курский, Полянский с/с, снт "Сударушка", уч. №279	1000 +/- 22	Земли сельскохозяйственного назначения	для малоэтажной жилой застройки (ижс; размещение дачных домов и садовых домов)
39	46:11:161401:135	Курская обл., р-н Курский, Полянский с/с,	1000 +/- 22	Земли сельскохозяйственного назначения	для малоэтажной жилой застройки (ижс; размещение

		снт "Сударушка", уч. №116			дачных домов и садовых домов)
40	46:11:161401:136	Курская обл., р-н Курский, Полянский с/с, снт "Сударушка", уч. №35	1000 +/- 22	Земли сельскохозяйственного назначения	для малоэтажной жилой застройки (ижс; размещение дачных домов и садовых домов)
41	46:11:161401:137	Курская обл., р-н Курский, Полянский с/с, снт "Сударушка", уч. №115	1000 +/- 22	Земли сельскохозяйственного назначения	для малоэтажной жилой застройки (ижс; размещение дачных домов и садовых домов)
42	46:11:161401:138	Курская обл., р-н Курский, Полянский с/с, снт "Сударушка", уч. №34	1000 +/- 22	Земли сельскохозяйственного назначения	для малоэтажной жилой застройки (ижс; размещение дачных домов и садовых домов)
43	46:11:161401:139	Курская обл., р-н Курский, Полянский с/с, снт "Сударушка", уч. №76	1000 +/- 22	Земли сельскохозяйственного назначения	для малоэтажной жилой застройки (ижс; размещение дачных домов и садовых домов)
44	46:11:161401:14	Курская обл., р-н Курский, Полянский с/с, снт "Сударушка", уч. №72	1000 +/- 22	Земли сельскохозяйственного назначения	для ведения садоводства и огородничества
45	46:11:161401:140	Курская обл., р-н Курский, Полянский с/с, СНТ "Сударушка", уч. №75	1000 +/- 22	Земли сельскохозяйственного назначения	для малоэтажной жилой застройки (ижс; размещение дачных домов и садовых домов)
46	46:11:161401:141	Курская обл., р-н Курский, Полянский с/с, СНТ "Сударушка", уч. №142	1100 +/- 23	Земли сельскохозяйственного назначения	для малоэтажной жилой застройки (ижс; размещение дачных домов и садовых домов)
47	46:11:161401:142	Курская обл., р-н Курский, Полянский с/с, СНТ "Сударушка", уч. №137	1000 +/- 22	Земли сельскохозяйственного назначения	Для малоэтажной жилой застройки (ижс; размещение дачных домов и садовых домов)
48	46:11:161401:143	Курская обл., р-н Курский, Полянский с/с, СНТ "Сударушка", участок №138	1000 +/- 22	Земли сельскохозяйственного назначения	Для малоэтажной жилой застройки (ижс; размещение дачных домов и садовых домов)
49	46:11:161401:144	Курская обл., р-н Курский, Полянский с/с, СНТ "Сударушка", уч. №244	1000 +/- 22	Земли сельскохозяйственного назначения	для ведения дачного хозяйства
50	46:11:161401:145	Курская обл., р-н Курский, Полянский с/с, СНТ "Сударушка", уч. №245	1000 +/- 22	Земли сельскохозяйственного назначения	для ведения дачного хозяйства
51	46:11:161401:146	Курская обл., р-н Курский, Полянский с/с, СНТ "Сударушка", уч. №207	1000 +/- 22	Земли сельскохозяйственного назначения	для ведения дачного хозяйства
52	46:11:161401:147	Курская обл., р-н Курский, Полянский с/с, СНТ "Сударушка", уч. №205	1000 +/- 22	Земли сельскохозяйственного назначения	для ведения дачного хозяйства
53	46:11:161401:148	Курская обл., р-н Курский, Полянский с/с, СНТ "Сударушка", уч. №206	1000 +/- 22	Земли сельскохозяйственного назначения	для ведения дачного хозяйства

54	46:11:161401:149	Курская обл., р-н Курский, Полянский с/с, СНТ "Сударушка", уч. №243	1000 +/- 22	Земли сельскохозяйственного назначения	для ведения дачного хозяйства
55	46:11:161401:15	Курская обл., р-н Курский, Полянский с/с, снт "Сударушка", уч. №74	1000 +/- 22	Земли сельскохозяйственного назначения	для ведения садоводства и огородничества
56	46:11:161401:150	Курская обл., р-н Курский, Полянский с/с, снт "Сударушка", уч. №226	1000 +/- 22.13	Земли сельскохозяйственного назначения	для ведения дачного хозяйства
57	46:11:161401:151	Курская обл., р-н Курский, Полянский с/с, СНТ "Сударушка", уч. №261	1000 +/- 22.14	Земли сельскохозяйственного назначения	для ведения дачного хозяйства
58	46:11:161401:152	Курская обл., р-н Курский, Полянский с/с, СНТ "Сударушка", уч. №110	1000 +/- 22.14	Земли сельскохозяйственного назначения	для ведения дачного хозяйства
59	46:11:161401:153	Курская обл., р-н Курский, Полянский с/с, СНТ "Сударушка", уч. №260	1000 +/- 22.14	Земли сельскохозяйственного назначения	для ведения дачного хозяйства
60	46:11:161401:154	Курская обл., р-н Курский, Полянский с/с, СНТ "Сударушка", уч. №262	1000 +/- 22.14	Земли сельскохозяйственного назначения	для ведения дачного хозяйства
61	46:11:161401:155	Курская обл., р-н Курский, Полянский с/с, СНТ "Сударушка", уч. №192	1000 +/- 22.14	Земли сельскохозяйственного назначения	для ведения дачного хозяйства
62	46:11:161401:156	Курская обл., р-н Курский, Полянский с/с, СНТ "Сударушка", уч. №191	1000 +/- 22.14	Земли сельскохозяйственного назначения	для ведения дачного хозяйства
63	46:11:161401:157 Требуется уточнение границ	Курская обл., Курский район, Полянский с/с, СНТ "Сударушка", уч. №172	1000 +/- 22 1053 +/- 22	Земли сельскохозяйственного назначения	для ведения дачного хозяйства
64	46:11:161401:158 Требуется уточнение границ	Курская обл., Курский район, Полянский с/с, СНТ "Сударушка", уч. №171	1000 +/- 22 1049 +/- 22	Земли сельскохозяйственного назначения	для ведения дачного хозяйства
65	46:11:161401:159	Курская обл., р-н Курский, Полянский с/с, СНТ "Сударушка", уч. №136	1000 +/- 22	Земли сельскохозяйственного назначения	для ведения дачного хозяйства
66	46:11:161401:160	Курская обл., р-н Курский, Полянский с/с, СНТ "Сударушка", уч. №149	1000 +/- 22	Земли сельскохозяйственного назначения	для ведения дачного хозяйства
67	46:11:161401:161	Курская обл., р-н Курский, Полянский с/с, СНТ "Сударушка", уч. №107	1000 +/- 22	Земли сельскохозяйственного назначения	для ведения дачного хозяйства
68	46:11:161401:162	Курская обл., р-н Курский, Полянский с/с, СНТ "Сударушка", уч. №108	1000 +/- 22	Земли сельскохозяйственного назначения	для ведения дачного хозяйства

69	46:11:161401:163	Курская обл., р-н Курский, Полянский с/с, СНТ "Сударушка", уч. №105	1000 +/- 22	Земли сельскохозяйственного назначения	для ведения дачного хозяйства
70	46:11:161401:164	Курская обл., р-н Курский, Полянский с/с, СНТ "Сударушка", уч. №104	1000 +/- 22	Земли сельскохозяйственного назначения	для ведения дачного хозяйства
71	46:11:161401:165	Курская обл., р-н Курский, Полянский с/с, СНТ "Сударушка", уч. №109	1000 +/- 22	Земли сельскохозяйственного назначения	для ведения дачного хозяйства
72	46:11:161401:168	Курская обл., Курский район, Полянский с/с, СНТ "Сударушка", уч. №246	1000 +/- 22	Земли сельскохозяйственного назначения	для ведения дачного хозяйства
73	46:11:161401:169	Курская обл., р-н Курский, Полянский с/с, СНТ "Сударушка", уч. №247	1000 +/- 22	Земли сельскохозяйственного назначения	Для ведения дачного хозяйства
74	46:11:161401:17	Курская обл., р-н Курский, Полянский с/с, СНТ "Сударушка", уч. №57	1000 +/- 22	Земли сельскохозяйственного назначения	Для ведения садоводства и огородничества
75	46:11:161401:170	Курская обл., р-н Курский, Полянский с/с, СНТ "Сударушка", уч. №248	1000 +/- 22	Земли сельскохозяйственного назначения	Для ведения дачного хозяйства
76	46:11:161401:171	Курская обл., р-н Курский, Полянский с/с, СНТ "Сударушка", уч. №249	1000 +/- 22	Земли сельскохозяйственного назначения	Для ведения дачного хозяйства
77	46:11:161401:172	Курская обл., р-н Курский, Полянский с/с, СНТ "Сударушка", уч. №251	1000 +/- 22	Земли сельскохозяйственного назначения	Для ведения дачного хозяйства
78	46:11:161401:173	Курская обл., р-н Курский, Полянский с/с, СНТ "Сударушка", уч. №250	1000 +/- 22	Земли сельскохозяйственного назначения	Для ведения дачного хозяйства
79	46:11:161401:174	Курская обл., Курский район, Полянский с/с, СНТ "Сударушка", уч. №201	1000 +/- 22.14	Земли сельскохозяйственного назначения	для ведения дачного хозяйства
80	46:11:161401:175	Курская обл., р-н Курский, Полянский с/с, СНТ "Сударушка", уч. №65	1000 +/- 22	Земли сельскохозяйственного назначения	для ведения дачного хозяйства
81	46:11:161401:176	Курская обл., р-н Курский, Полянский с/с, СНТ "Сударушка", уч. №64	1000 +/- 22	Земли сельскохозяйственного назначения	для ведения дачного хозяйства
82	46:11:161401:177	Курская обл., р-н Курский, Полянский с/с, СНТ "Сударушка", уч. №266	1023 +/- 22	Земли сельскохозяйственного назначения	для ведения дачного хозяйства
83	46:11:161401:178	Курская обл., р-н Курский, Полянский с/с, СНТ "Сударушка", уч. №148	1000 +/- 22	Земли сельскохозяйственного назначения	для ведения дачного хозяйства

84	46:11:161401:179	Курская обл., р-н Курский, Полянский с/с, СНТ "Сударушка", уч. №309	1000 +/- 22	Земли сельскохозяйственного назначения	для ведения дачного хозяйства
85	46:11:161401:18	Курская обл., р-н Курский, Полянский с/с, СНТ "Сударушка", уч. №97	1000 +/- 22	Земли сельскохозяйственного назначения	Для ведения садоводства и огородничества
86	46:11:161401:180	Курская обл., р-н Курский, Полянский с/с, СНТ "Сударушка", уч. №147	1000 +/- 22	Земли сельскохозяйственного назначения	для ведения дачного хозяйства
87	46:11:161401:181	Курская обл., р-н Курский, Полянский с/с, СНТ "Сударушка", уч. №311	1000 +/- 22	Земли сельскохозяйственного назначения	для ведения дачного хозяйства
88	46:11:161401:182	Курская обл., р-н Курский, Полянский с/с, СНТ "Сударушка", уч. №310	1000 +/- 22	Земли сельскохозяйственного назначения	для ведения дачного хозяйства
89	46:11:161401:183	Курская обл., р-н Курский, Полянский с/с, СНТ "Сударушка", уч. №267	1000 +/- 22	Земли сельскохозяйственного назначения	для ведения дачного хозяйства
90	46:11:161401:184	Курская обл., р-н Курский, Полянский с/с, СНТ "Сударушка", уч. №189	1000 +/- 22	Земли сельскохозяйственного назначения	для ведения дачного хозяйства
91	46:11:161401:185	Курская обл., р-н Курский, Полянский с/с, СНТ "Сударушка", уч. №190	1000 +/- 22	Земли сельскохозяйственного назначения	для ведения дачного хозяйства
92	46:11:161401:186	Курская обл., р-н Курский, Полянский с/с, СНТ "Сударушка", уч. №229	1000 +/- 22	Земли сельскохозяйственного назначения	для ведения дачного хозяйства
93	46:11:161401:187	Курская обл., р-н Курский, Полянский с/с, СНТ "Сударушка", уч. №139	1000 +/- 22.14	Земли сельскохозяйственного назначения	ведение дачного хозяйства
94	46:11:161401:188	Курская обл., Курский район, Полянский с/с, СНТ "Сударушка", уч. №123	1000 +/- 22.14	Земли сельскохозяйственного назначения	ведение дачного хозяйства
95	46:11:161401:189	Российская Федерация, Курская обл., Курский район, Полянский с/с, СНТ "Сударушка", уч. №184	1000 +/- 22	Земли сельскохозяйственного назначения	ведение дачного хозяйства
96	46:11:161401:19	Курская обл., р-н Курский, Полянский с/с, снт "Сударушка", уч. №98	1000 +/- 22	Земли сельскохозяйственного назначения	Для ведения садоводства и огородничества
97	46:11:161401:190	Российская Федерация, Курская обл., Курский район, Полянский с/с, СНТ "Сударушка", уч. №183	1000 +/- 22	Земли сельскохозяйственного назначения	ведение дачного хозяйства
98	46:11:161401:191	Российская Федерация, Курская обл., Курский район, Полянский с/с, СНТ "Сударушка", уч. №16	1000 +/- 22	Земли сельскохозяйственного назначения	ведение дачного хозяйства

99	46:11:161401:193	Курская обл., Курский район, Полянский с/с, СНТ "Сударушка", уч. №111	1000 +/- 22	Земли сельскохозяйственного назначения	Для ведения дачного хозяйства
100	46:11:161401:195	Курская обл., Курский район, Полянский с/с, СНТ "Сударушка", уч. №177	1000 +/- 22	Земли сельскохозяйственного назначения	ведение дачного хозяйства
101	46:11:161401:196	Курская обл., Курский район, Полянский с/с, СНТ "Сударушка", уч. №178	1000 +/- 22	Земли сельскохозяйственного назначения	ведение дачного хозяйства
102	46:11:161401:198	Российская Федерация, Курская обл., Курский район, Полянский с/с, СНТ "Сударушка", уч. №291	1000 +/- 22	Земли сельскохозяйственного назначения	ведение дачного хозяйства
103	46:11:161401:199	Российская Федерация, Курская обл., Курский район, Полянский с/с, СНТ "Сударушка", уч. №69	1000 +/- 22	Земли сельскохозяйственного назначения	ведение дачного хозяйства
104	46:11:161401:2	Курская обл., р-н Курский, Полянский с/с, снт "Сударушка", участок 237	1000 +/- 22	Земли сельскохозяйственного назначения	Для садоводства и огородничества
105	46:11:161401:20	Курская обл., р-н Курский, Полянский с/с, снт "Сударушка", уч. №56	1000 +/- 22	Земли сельскохозяйственного назначения	Для ведения садоводства и огородничества
106	46:11:161401:200	Российская Федерация, Курская обл., Курский район, Полянский с/с, СНТ "Сударушка", уч. №290	1000 +/- 22	Земли сельскохозяйственного назначения	ведение дачного хозяйства
107	46:11:161401:201	Российская Федерация, Курская обл., Курский район, Полянский с/с, СНТ "Сударушка", уч. №214	1000 +/- 22	Земли сельскохозяйственного назначения	ведение дачного хозяйства
108	46:11:161401:202	Российская Федерация, Курская обл., Курский район, Полянский с/с, СНТ "Сударушка", уч. №167	1000 +/- 22	Земли сельскохозяйственного назначения	ведение дачного хозяйства
109	46:11:161401:204	Курская обл., Курский район, Полянский с/с, СНТ "Сударушка", уч. №32, 33	2000 +/- 31	Земли сельскохозяйственного назначения	для ведения садоводства и огородничества
110	46:11:161401:205	Российская Федерация, Курская обл., Курский район, Полянский с/с, СНТ "Сударушка", уч. №181	1063 +/- 23	Земли сельскохозяйственного назначения	ведение садоводства
111	46:11:161401:206	Курская обл., Курский район, Полянский с/с, СНТ "Сударушка", уч. №120	1000 +/- 22.14	Земли сельскохозяйственного назначения	ведение садоводства
112	46:11:161401:207	Курская обл., Курский район, Полянский с/с, СНТ "Сударушка", уч. №228	1065 +/- 23	Земли сельскохозяйственного назначения	ведение садоводства
113	46:11:161401:21	Курская обл., р-н Курский, Полянский с/с, снт "Сударушка", уч. №95	1000 +/- 22	Земли сельскохозяйственного назначения	для садоводства и огородничества
114	46:11:161401:22	Курская обл., р-н Курский, Полянский с/с, снт "Сударушка", уч. №223	1000 +/- 22	Земли сельскохозяйственного назначения	для садоводства и огородничества

115	46:11:161401:23	Курская обл., р-н Курский, Полянский с/с, снт "Сударушка", уч. №132	1000 +/- 22	Земли сельскохозяйственного назначения	для садоводства и огородничества
116	46:11:161401:24	Курская обл., р-н Курский, Полянский с/с, СНТ "Сударушка", уч. №51	1000 +/- 22	Земли сельскохозяйственного назначения	для садоводства и огородничества
117	46:11:161401:25	Курская обл., р-н Курский, Полянский с/с, СНТ "Сударушка", уч. №55	1000 +/- 22	Земли сельскохозяйственного назначения	для садоводства и огородничества
118	46:11:161401:26	Курская обл., р-н Курский, Полянский с/с, СНТ "Сударушка", уч. №92	1000 +/- 22	Земли сельскохозяйственного назначения	для садоводства и огородничества
119	46:11:161401:27	Курская обл., р-н Курский, Полянский с/с, снт "Сударушка", уч. №94	1000 +/- 22	Земли сельскохозяйственного назначения	для садоводства и огородничества
120	46:11:161401:28	Курская обл., р-н Курский, Полянский с/с, снт "Сударушка", уч. №93	1000 +/- 22	Земли сельскохозяйственного назначения	для садоводства и огородничества
121	46:11:161401:29	Курская обл., р-н Курский, Полянский с/с, снт "Сударушка", уч. №133	1000 +/- 22	Земли сельскохозяйственного назначения	для садоводства и огородничества
122	46:11:161401:3	Курская обл., р-н Курский, Полянский с/с, снт "Сударушка", участок 238	1000 +/- 22	Земли сельскохозяйственного назначения	Для садоводства и огородничества
123	46:11:161401:30	Курская обл., р-н Курский, Полянский с/с, СНТ "Сударушка", уч. №53	1000 +/- 22	Земли сельскохозяйственного назначения	для садоводства и огородничества
124	46:11:161401:31	Курская обл., р-н Курский, Полянский с/с, СНТ "Сударушка", уч. №135	1000 +/- 22	Земли сельскохозяйственного назначения	для садоводства и огородничества
125	46:11:161401:319	Курская обл., Курский район, Полянский с/с, СНТ "Сударушка", уч. №15	1000 +/- 22	Земли сельскохозяйственного назначения	Ведение садоводства
126	46:11:161401:32	Курская обл., р-н Курский, Полянский с/с, СНТ "Сударушка", уч. №134	1000 +/- 22	Земли сельскохозяйственного назначения	для садоводства и огородничества
127	46:11:161401:321	Курская обл., Курский район, Полянский с/с, СНТ "Сударушка", уч. №58	1000 +/- 22	Земли сельскохозяйственного назначения	Ведение садоводства
128	46:11:161401:322	Курская обл., Курский район, Полянский с/с, СНТ "Сударушка", уч. №162	1000 +/- 22	Земли сельскохозяйственного назначения	Ведение садоводства
129	46:11:161401:323	Курская обл., Курский район, Полянский с/с, СНТ "Сударушка", уч. №163	1000 +/- 22	Земли сельскохозяйственного назначения	Ведение садоводства
130	46:11:161401:33	Курская обл., р-н Курский, Полянский с/с, СНТ "Сударушка", уч. №52	1000 +/- 22	Земли сельскохозяйственного назначения	для садоводства и огородничества

131	46:11:161401:34	Курская обл., Курский район, Полянский с/с, снт "Сударушка", уч. №222	1000 +/- 22	Земли сельскохозяйственного назначения	для садоводства и огородничества
132	46:11:161401:35	Курская обл., р-н Курский, Полянский с/с, СНТ "Сударушка", уч. №54	1000 +/- 22	Земли сельскохозяйственного назначения	для садоводства и огородничества
133	46:11:161401:36	Курская обл., р-н Курский, Полянский с/с, СНТ "Сударушка", уч. №225	1000 +/- 22	Земли сельскохозяйственного назначения	для садоводства и огородничества
134	46:11:161401:37	Курская обл., Курский район, Полянский с/с, снт "Сударушка", уч. №221	1000 +/- 22	Земли сельскохозяйственного назначения	для садоводства и огородничества
135	46:11:161401:38	Курская обл., р-н Курский, Полянский с/с, СНТ "Сударушка", уч. №96	1000 +/- 22	Земли сельскохозяйственного назначения	для садоводства и огородничества
136	46:11:161401:39	Курская обл., р-н Курский, Полянский с/с, снт "Сударушка", уч. №131	1000 +/- 22	Земли сельскохозяйственного назначения	для садоводства и огородничества
137	46:11:161401:4	Курская обл., р-н Курский, Полянский с/с, снт "Сударушка", участок 197	1000 +/- 22	Земли сельскохозяйственного назначения	Для садоводства и огородничества
138	46:11:161401:40	Курская обл., р-н Курский, Полянский с/с, снт "Сударушка", уч. №224	1000 +/- 22	Земли сельскохозяйственного назначения	для садоводства и огородничества
139	46:11:161401:42	Курская обл., р-н Курский, Полянский с/с, СНТ "Сударушка", уч. №18	1000 +/- 22	Земли сельскохозяйственного назначения	Для садоводства и огородничества
140	46:11:161401:5	Курская обл., р-н Курский, Полянский с/с, снт "Сударушка", участок 198	1000 +/- 22	Земли сельскохозяйственного назначения	Для садоводства и огородничества
141	46:11:161401:6	Курская обл., р-н Курский, Полянский с/с, снт "Сударушка", участок 236	1000 +/- 22	Земли сельскохозяйственного назначения	Для садоводства и огородничества
142	46:11:161401:61	Курская обл., р-н Курский, Полянский с/с, СНТ "Сударушка", уч. №275	1000 +/- 22	Земли сельскохозяйственного назначения	для садоводства и огородничества
143	46:11:161401:62	Курская обл., р-н Курский, Полянский с/с, СНТ "Сударушка", уч. №277	1000 +/- 22	Земли сельскохозяйственного назначения	для садоводства и огородничества
144	46:11:161401:63	Курская обл., р-н Курский, Полянский с/с, СНТ "Сударушка", уч. №272	1000 +/- 22	Земли сельскохозяйственного назначения	для малоэтажной жилой застройки (ижд.; размещение дачных домов и садовых домов)
145	46:11:161401:64	Курская обл., р-н Курский, Полянский с/с, СНТ "Сударушка", уч. №271	1000 +/- 22	Земли сельскохозяйственного назначения	для малоэтажной жилой застройки (ижд.; размещение дачных домов и садовых домов)

161	46:11:161401:80	Курская обл., р-н Курский, Полянский с/с, снт "Сударушка", уч. №60	1000 +/- 22	Земли сельскохозяйственного назначения	Для ведения садоводства и огородничества
162	46:11:161401:81	Курская обл., р-н Курский, Полянский с/с, снт "Сударушка", уч. №61	1000 +/- 22	Земли сельскохозяйственного назначения	Для ведения садоводства и огородничества
163	46:11:161401:82	Курская обл., р-н Курский, Полянский с/с, СНТ "Сударушка", уч. №99	1000 +/- 22	Земли сельскохозяйственного назначения	Для ведения садоводства и огородничества
164	46:11:161401:83	Курская обл., р-н Курский, Полянский с/с, СНТ "Сударушка", уч. №100	1000 +/- 22	Земли сельскохозяйственного назначения	Для ведения садоводства и огородничества
165	46:11:161401:84	Курская обл., р-н Курский, Полянский с/с, снт "Сударушка", уч. №101	1000 +/- 22	Земли сельскохозяйственного назначения	Для ведения садоводства и огородничества
166	46:11:161401:85	Курская обл., р-н Курский, Полянский с/с, снт "Сударушка", уч. №102	1000 +/- 22	Земли сельскохозяйственного назначения	Для ведения садоводства и огородничества
167	46:11:161401:86	Курская обл., р-н Курский, Полянский с/с, СНТ "Сударушка", уч. №274	1000 +/- 22	Земли сельскохозяйственного назначения	для садоводства и огородничества
168	46:11:161401:87	Курская обл., Курский район, Полянский с/с, снт "Сударушка", уч. №112	1000 +/- 22	Земли сельскохозяйственного назначения	для малоэтажной жилой застройки (ижс; размещение дачных домов и садовых домов)
169	46:11:161401:88	Курская обл., Курский район, Полянский с/с, снт "Сударушка", уч. №79	1000 +/- 22	Земли сельскохозяйственного назначения	для малоэтажной жилой застройки (ижс; размещение дачных домов и садовых домов)
170	46:11:161401:89	Курская обл., Курский район, Полянский с/с, снт "Сударушка", уч. №114	1000 +/- 22	Земли сельскохозяйственного назначения	для малоэтажной жилой застройки (ижс; размещение дачных домов и садовых домов)
171	46:11:161401:9	Курская обл., р-н Курский, Полянский с/с, снт "Сударушка", уч. №70	1000 +/- 22	Земли сельскохозяйственного назначения	для ведения садоводства и огородничества
172	46:11:161401:90	Курская обл., Курский район, Полянский с/с, снт "Сударушка", уч. №213	1000 +/- 22	Земли сельскохозяйственного назначения	для малоэтажной жилой застройки (ижс; размещение дачных домов и садовых домов)
173	46:11:161401:91	Курская обл., Курский район, Полянский с/с, снт "Сударушка", уч. №281	1000 +/- 22	Земли сельскохозяйственного назначения	для малоэтажной жилой застройки (ижс; размещение дачных домов и садовых домов)
174	46:11:161401:92	Курская обл., Курский район, Полянский с/с, снт "Сударушка", уч. №282	1000 +/- 22	Земли сельскохозяйственного назначения	для малоэтажной жилой застройки (ижс; размещение дачных домов и садовых домов)
175	46:11:161401:93	Курская обл., Курский район, Полянский с/с, снт "Сударушка", уч. №302	1000 +/- 22	Земли сельскохозяйственного назначения	для малоэтажной жилой застройки (ижс; размещение дачных домов и садовых домов)

176	46:11:161401:94	Курская обл., Курский район, Полянский с/с, снт "Сударушка", уч. №303	1000 +/- 22	Земли сельскохозяйственного назначения	для малоэтажной жилой застройки (ижс; размещение дачных домов и садовых домов)
177	46:11:161401:95	Курская обл., Курский район, Полянский с/с, снт "Сударушка", уч. №305	1000 +/- 22	Земли сельскохозяйственного назначения	для малоэтажной жилой застройки (ижс; размещение дачных домов и садовых домов)
178	46:11:161401:96	Курская обл., Курский район, Полянский с/с, снт "Сударушка", уч. №306	1000 +/- 22	Земли сельскохозяйственного назначения	для малоэтажной жилой застройки (ижс; размещение дачных домов и садовых домов)

5.2 Перечень и сведения о площади образуемых земельных участков, в том числе возможные способы их образования.

Определены площади и границы существующих земельных участков, принадлежащих членам СНТ «Сударушка» для ведения садоводства. Всего в границах территории СНТ «Сударушка» не внесены в ЕГРН 134 земельных участка индивидуального использования, общей площадью 136262 кв.м.

Образуемые земельные участки формируются путем раздела исходного земельного участка с кадастровым номером 46:11:161401:1 с сохранением исходного земельного участка в измененных границах, и подлежат постановке на государственный кадастровый учет (внесению в ЕГРН). Общая площадь земельных участков -136262 кв.м.

Доступ к образуемым земельным участкам, которые используются гражданами- членами СНТ «Сударушка» :ЗУ1- :ЗУ134 обеспечивается за счет проездов общего пользования :ЗУ138 и земельного участка с кадастровым номером 46:11:161401:1 который после раздела остается в измененных границах. Доступ к земельным участкам 46:11:161401:7, 46:11:161401:11 и 46:11:161401:12 будет осуществляться посредством земельного участка :ЗУ4, который принадлежит тем же собственникам и далее будет перераспределен с учтенными участками в установленном законом порядке. Публичные сервитуты проектом не предусматриваются и не устанавливаются. Далее представлена таблица, в которой перечислены все образованные земельные участки с их характеристиками, а также исходный земельный участок.

Таблица «Перечень и сведения о площади образуемых земельных участков, в том числе возможные способы их образования»

Условный номер земельного участка	Площадь образуемого земельного участка (кв.м.)	Кадастровый номер из которого образован участок/ номер квартала	Способ образования земельного участка	Адрес земельного участка	Вид разрешенного использования образуемого земельного участка	Категория земель
1	2	3	4	5	6	7
:ЗУ1	1000	46:11:161401:1	Образование зем. уч. путем раздела исходного зем. уч. с сохранением исходного зем. уч. в измененных границах	Курская обл., Курский р-н, Полянский с/с, СНТ "Сударушка", уч. №66	Ведение садоводства	Земли сельскохозяйственного назначения
:ЗУ2	1006	46:11:161401:1	Образование зем. уч. путем раздела исходного зем. уч. с сохранением исходного зем. уч. в измененных границах	Курская обл., Курский р-н, Полянский с/с, СНТ «Сударушка», уч. №68	Ведение садоводства	Земли сельскохозяйственного назначения
:ЗУ3	1022	46:11:161401:1	Образование зем. уч. путем раздела исходного зем. уч. с сохранением исходного зем. уч. в измененных границах	Курская обл., Курский р-н, Полянский с/с, СНТ «Сударушка», уч. №28	Ведение садоводства	Земли сельскохозяйственного назначения
:ЗУ4	1516	46:11:161401:1	Образование зем. уч. путем раздела исходного зем. уч. с сохранением исходного зем. уч. в измененных границах	Курская обл., Курский р-н, Полянский с/с, СНТ «Сударушка», уч. №29а	Ведение садоводства	Земли сельскохозяйственного назначения
:ЗУ5	1000	46:11:161401:1	Образование зем. уч. путем раздела исходного зем. уч. с сохранением исходного зем. уч. в измененных границах	Курская обл., Курский р-н, Полянский с/с, СНТ «Сударушка», уч. №77	Ведение садоводства	Земли сельскохозяйственного назначения
:ЗУ6	1000	46:11:161401:1	Образование зем. уч. путем раздела исходного зем. уч. с сохранением исходного зем. уч. в измененных границах	Курская обл., Курский р-н, Полянский с/с, СНТ «Сударушка», уч. №78	Ведение садоводства	Земли сельскохозяйственного назначения
:ЗУ7	1000	46:11:161401:1	Образование зем. уч. путем раздела исходного зем. уч. с сохранением исходного зем. уч. в измененных границах	Курская обл., Курский р-н, Полянский с/с, СНТ «Сударушка», уч. №36	Ведение садоводства	Земли сельскохозяйственного назначения
:ЗУ8	1000	46:11:161401:1	Образование зем. уч. путем раздела исходного зем. уч. с сохранением исходного зем. уч. в измененных границах	Курская обл., Курский р-н, Полянский с/с, СНТ «Сударушка», уч. №37	Ведение садоводства	Земли сельскохозяйственного назначения
:ЗУ9	1000	46:11:161401:1	Образование зем. уч. путем раздела исходного зем. уч. с сохранением исходного зем. уч. в измененных границах	Курская обл., Курский р-н, Полянский с/с, СНТ «Сударушка», уч. №40	Ведение садоводства	Земли сельскохозяйственного назначения
:ЗУ10	1026	46:11:161401:1	Образование зем. уч. путем раздела исходного зем. уч. с сохранением исходного зем. уч. в измененных границах	Курская обл., Курский р-н, Полянский с/с, СНТ «Сударушка», уч. №84	Ведение садоводства	Земли сельскохозяйственного назначения
:ЗУ11	979	46:11:161401:1	Образование зем. уч. путем раздела исходного зем. уч. с сохранением исходного зем. уч. в измененных границах	Курская обл., Курский р-н, Полянский с/с, СНТ «Сударушка», уч. №85	Ведение садоводства	Земли сельскохозяйственного назначения
:ЗУ12	1003	46:11:161401:1	Образование зем. уч. путем раздела исходного зем. уч. с сохранением исходного зем. уч. в измененных границах	Курская обл., Курский р-н, Полянский с/с, СНТ «Сударушка», уч. №86	Ведение садоводства	Земли сельскохозяйственного назначения
:ЗУ13	1000	46:11:161401:1	Образование зем. уч. путем раздела исходного зем. уч. с	Курская обл., Курский р-н, Полянский с/с,	Ведение садоводства	Земли сельскохозяйственной

			сохранением исходного зем. уч. в измененных границах	СНТ «Сударушка», уч. №293		ственного назначения
:ЗУ133	1000	46:11:161401:1	Образование зем. уч. путем раздела исходного зем. уч. с сохранением исходного зем. уч. в измененных границах	Курская обл., Курский р-н, Полянский с/с, СНТ «Сударушка», уч. №294	Ведение садоводства	Земли сельскохозяйственного назначения
:ЗУ134	983	46:11:161401:1	Образование зем. уч. путем раздела исходного зем. уч. с сохранением исходного зем. уч. в измененных границах	Курская обл., Курский р-н, Полянский с/с, СНТ «Сударушка», уч. №295	Ведение садоводства	Земли сельскохозяйственного назначения

5.3 Перечень и сведения о площади образуемых земельных участков, которые будут отнесены к территориям общего пользования или имуществу общего пользования снт «Сударушка», в том числе в отношении которых предполагаются резервирование и (или) изъятие для государственных или муниципальных нужд.

В пользовании снт «Сударушка» остаются:

- 1 участок для обустройства контейнерной площадки,
- 1 участок для нужд общества (территория для емкости под воду, противопожарный стенд, навес и площадка для стоянки транспорта),
- 1 участок для эксплуатации водозаборной скважины в зоне ИТ2,
- 1 участок для общего пользования (проезд) в зоне ИТ2 и
- оставшаяся в измененных границах, часть земельного участка с кадастровым номером 46:11:161401:1, которая по факту является проездом – территорией общего пользования (проезды).

Разрешенное использование земельных участков при их образовании путем раздела в измененных границах исходного земельного участка 46:11:161401:1 должно соответствовать разрешенному использованию исходного земельного участка - Ведение садоводства, а затем по Правилам землепользования и застройки муниципального образования «Полянский сельсовет» Курского района Курской области разрешенное использование необходимо поменять в соответствии с градостроительными регламентами: для участков, расположенных в зоне ИТ2 – «Земельные участки (территории) общего пользования» и «Предоставление коммунальных услуг». Ввиду того, что правилами землепользования и застройки в зоне СХ2 отсутствует разрешенное использование «Предоставление коммунальных

услуг», а также «Земельные участки (территории) общего пользования», разрешенное использование на земельные участки для обустройства контейнерной площадки, для нужд общества и участка, занятого проездами остается в соответствии с исходным «Ведение садоводства», но может быть изменено в дальнейшем при изменении ПЗЗ.

Таблица «Перечень и сведения о площади образуемых земельных участков, которые будут отнесены к территориям общего пользования или имуществу общего пользования снт «Сударушка»

Условный номер земельного участка	Площадь образуемого земельного участка (кв.м.)	Кадастровый номер из которого образован участок/ номер квартала	Способ образования земельного участка	Адрес земельного участка	Вид разрешенного использования образуемого земельного участка/ фактическое использование/ изменение вида разрешенного использования в соответствии с ПЗЗ	Категория земель
1	2	3	4	5	6	7
:ЗУ135	300	46:11:161401:1	Образование зем. уч. путем раздела исходного зем. уч. с сохранением исходного зем. уч. в измененных границах	Курская обл., Курский р-н, Полянский с/с, СНТ «Сударушка», уч. №б/н	Ведение садоводства/ для обустройства контейнерной площадки/ Ведение садоводства	Земли сельскохозяйственного назначения
:ЗУ136	3059	46:11:161401:1	Образование зем. уч. путем раздела исходного зем. уч. с сохранением исходного зем. уч. в измененных границах	Курская обл., Курский р-н, Полянский с/с, СНТ «Сударушка», уч. №21	Ведение садоводства/ для нужд общества/ Ведение садоводства	Земли сельскохозяйственного назначения
:ЗУ137	1532	46:11:161401:1	Образование зем. уч. путем раздела исходного зем. уч. с сохранением исходного зем. уч. в измененных границах	Курская обл., Курский р-н, Полянский с/с, СНТ «Сударушка», уч. №б/н	Ведение садоводства/ для эксплуатации водозаборной скважины/ Предоставление коммунальных услуг	Земли сельскохозяйственного назначения (зона ИТ-2)
:ЗУ138	619	46:11:161401:1	Образование зем. уч. путем раздела исходного зем. уч. с сохранением исходного зем. уч. в измененных границах	Курская обл., Курский р-н, Полянский с/с, СНТ «Сударушка», уч. №б/н	Ведение садоводства/ территорией общего пользования (проезд) / Земельные участки (территории) общего пользования	Земли сельскохозяйственного назначения (зона ИТ-2)
:1	52055	46:11:161401:1	Исходный земельный участок в измененных границах (остаток после образования всех земельных участков)	Курская обл., Курский р-н, Полянский с/с, СНТ «Сударушка»	Ведение садоводства / территорией общего пользования (проезды) / Ведение садоводства	Земли сельскохозяйственного назначения

Земельные участки по отношению, к которым предполагается резервирование и (или) изъятие для государственных или муниципальных нужд, отсутствуют.

5.4 Вид разрешенного использования образуемых земельных участков в соответствии с проектом планировки территории СНТ «Сударушка»

Количество участков	Общая площадь участков	Вид разрешенного использования образуемого земельного участка в соответствии с ПЗЗ	Вид разрешенного использования согласно классификатора Росреестра №П/0412 от 10.11.2020 г.
1	2	3	4
136	139621 кв.м.	Ведение садоводства (13.2)	Ведение садоводства (13.2)
1	1532 кв.м.	Предоставление коммунальных услуг (3.1.1) (зона ИТ-2)	Предоставление коммунальных услуг (3.1.1)
1	619 кв.м.	Земельные участки (территории) общего пользования (12.0) (зона ИТ-2)	Земельные участки (территории) общего пользования (12.0)

5.5 Целевое назначение лесов, вид (виды) разрешенного использования лесного участка, количественные и качественные характеристики лесного участка, сведения о нахождении лесного участка в границах особо защитных участков лесов

Территория по которой разрабатывается Проект межевания территории отнесена к землям сельскохозяйственного назначения, в связи с чем лесные участки в границах проектируемой территории отсутствуют.

Границы территориальной зоны Курского лесничества в Курской области внесены в ЕГРН с реестровым номером 46:00-15.5. Пересечения территориальной зоны с землями СНТ «Сударушка» отсутствуют.

В связи с вышеизложенным, чертеж границы лесничеств, участков лесничеств, лесных кварталов, лесотаксационных выделов или частей лесотаксационных выделов не разрабатывался.

6. Каталог координат поворотных точек границ земельных участков.

6.1. Каталог координат поворотных точек границ земельных участков, требующих исправления в связи с выявленными в результате обмеров реестровыми ошибками.

(Система координат МСК-46).

46:11:161401:116

1	416659,34	1282334,35
2	416661,15	1282337,02
3	416666,62	1282354,96
4	416618,06	1282369,52
5	416617,74	1282368,53
6	416611,68	1282349,47
1	416659,34	1282334,35

46:11:161401:117

1	416666,62	1282354,96
2	416666,99	1282356,16
3	416672,84	1282375,29
4	416624,87	1282389,40
5	416623,81	1282387,59
6	416618,07	1282369,58
1	416666,62	1282354,96

46:11:161401:157

1	416801,87	1282789,24
2	416808,05	1282808,26
3	416760,50	1282823,72
4	416757,87	1282824,55
5	416751,87	1282805,48
6	416754,32	1282804,69
1	416801,87	1282789,24

46:11:161401:158

1	416795,69	1282770,22
2	416801,87	1282789,24
3	416754,32	1282804,69
4	416751,87	1282805,48
5	416745,88	1282786,40
6	416748,13	1282785,67
1	416795,69	1282770,22

6.2. Каталог координат поворотных точек границ образуемых земельных участков.

(Система координат МСК-46).

46:11:161401:1:3У1

1	416524,87	1282271,88
2	416531,03	1282291,20

3	416483,65	1282305,86
4	416477,47	1282286,82
1	416524,87	1282271,88

46:11:161401:1:3Y2

1	416537,21	1282310,58
2	416543,10	1282330,02
3	416496,16	1282344,40
4	416495,99	1282343,89
5	416489,83	1282324,90
1	416537,21	1282310,58

46:11:161401:1:3Y3

1	416495,99	1282343,89
2	416496,16	1282344,40
3	416502,48	1282363,90
4	416454,32	1282377,31
5	416448,21	1282358,37
1	416495,99	1282343,89

46:11:161401:1:3Y4

1	416466,68	1282415,44
2	416472,85	1282434,49
3	416479,02	1282453,53
4	416485,29	1282472,58
5	416470,07	1282477,20
6	416440,51	1282381,57
7	416454,32	1282377,31
8	416460,50	1282396,39
9	416466,68	1282415,44

46:11:161401:1:3Y5

1	416595,06	1282491,80
2	416600,91	1282510,93
3	416552,94	1282525,04
4	416547,10	1282505,91
1	416595,06	1282491,80

46:11:161401:1:3Y6

1	416600,91	1282510,93
2	416606,75	1282530,04
3	416558,78	1282544,18
4	416552,94	1282525,04
1	416600,91	1282510,93

46:11:161401:1:3Y7

1	416547,10	1282505,91
2	416552,94	1282525,05
3	416505,62	1282539,33
4	416499,37	1282519,99
1	416547,10	1282505,91

46:11:161401:1:3Y8

1	416552,94	1282525,05
2	416558,79	1282544,18
3	416511,46	1282558,88
4	416505,62	1282539,33

1	416552,94	1282525,05
46:11:161401:1:3Y9		
1	416570,42	1282582,65
2	416576,26	1282602,18
3	416529,11	1282617,02
4	416523,36	1282597,79
1	416570,42	1282582,65
46:11:161401:1:3Y10		
1	416635,34	1282625,18
2	416641,36	1282645,29
3	416593,51	1282659,82
4	416587,76	1282640,60
1	416635,34	1282625,18
46:11:161401:1:3Y11		
1	416641,36	1282645,29
2	416646,84	1282663,59
3	416599,26	1282679,02
4	416593,51	1282659,81
1	416641,36	1282645,29
46:11:161401:1:3Y12		
1	416646,84	1282663,59
2	416652,59	1282682,79
3	416605,01	1282698,23
4	416599,26	1282679,02
1	416646,84	1282663,59
46:11:161401:1:3Y13		
1	416654,94	1282690,64
2	416660,93	1282709,71
3	416613,48	1282725,56
4	416607,48	1282706,49
1	416654,94	1282690,64
46:11:161401:1:3Y14		
1	416660,93	1282709,71
2	416666,92	1282728,79
3	416619,49	1282744,63
4	416613,48	1282725,56
1	416660,93	1282709,71
46:11:161401:1:3Y15		
1	416666,92	1282728,79
2	416672,92	1282747,87
3	416625,49	1282763,71
4	416619,49	1282744,63
1	416666,92	1282728,79
46:11:161401:1:3Y16		
1	416672,92	1282747,87
2	416678,92	1282766,95
3	416631,50	1282782,79
4	416625,49	1282763,71
1	416672,92	1282747,87

46:11:161401:1:3Y17

1	416678,92	1282766,95
2	416684,91	1282786,04
3	416637,51	1282801,88
4	416631,50	1282782,79
1	416678,92	1282766,95

46:11:161401:1:3Y18

1	416607,48	1282706,49
2	416613,48	1282725,56
3	416566,34	1282741,45
4	416561,81	1282726,59
5	416560,11	1282722,17
1	416607,48	1282706,49

46:11:161401:1:3Y19

1	416613,48	1282725,56
2	416619,49	1282744,63
3	416572,49	1282760,74
4	416566,34	1282741,45
1	416613,48	1282725,56

46:11:161401:1:3Y20

1	416619,49	1282744,63
2	416625,49	1282763,71
3	416578,56	1282780,07
4	416572,49	1282760,74
1	416619,49	1282744,63

46:11:161401:1:3Y21

1	416625,49	1282763,71
2	416631,50	1282782,79
3	416584,60	1282799,39
4	416578,56	1282780,07
1	416625,49	1282763,71

46:11:161401:1:3Y22

1	416631,50	1282782,79
2	416637,51	1282801,88
3	416590,64	1282818,67
4	416584,60	1282799,39
1	416631,50	1282782,79

46:11:161401:1:3Y23

1	416616,89	1282200,93
2	416622,96	1282219,99
3	416575,29	1282235,12
4	416569,23	1282216,06
1	416616,89	1282200,93

46:11:161401:1:3Y24

1	416622,96	1282219,99
2	416629,02	1282239,05
3	416581,36	1282254,18
4	416575,29	1282235,12
1	416622,96	1282219,99

46:11:161401:1:3Y25

1	416629,02	1282239,05
2	416635,09	1282258,11
3	416587,42	1282273,24
4	416581,36	1282254,18
1	416629,02	1282239,05

46:11:161401:1:3Y26

1	416635,09	1282258,11
2	416641,15	1282277,17
3	416593,49	1282292,30
4	416587,42	1282273,24
1	416635,09	1282258,11

46:11:161401:1:3Y27

1	416575,29	1282235,12
2	416581,36	1282254,18
3	416533,70	1282269,30
4	416527,64	1282250,25
1	416575,29	1282235,12

46:11:161401:1:3Y28

1	416686,84	1282421,90
2	416692,63	1282440,94
3	416644,11	1282455,35
4	416638,31	1282436,79
1	416686,84	1282421,90

46:11:161401:1:3Y29

1	416692,63	1282440,94
2	416698,37	1282459,82
3	416650,00	1282474,19
4	416644,27	1282455,88
5	416644,11	1282455,35
1	416692,63	1282440,94

46:11:161401:1:3Y30

1	416698,37	1282459,82
2	416704,12	1282478,76
3	416655,90	1282493,08
4	416650,00	1282474,19
1	416698,37	1282459,82

46:11:161401:1:3Y31

1	416704,12	1282478,76
2	416709,90	1282497,75
3	416661,83	1282512,03
4	416656,27	1282494,26
5	416655,90	1282493,08
1	416704,12	1282478,76

46:11:161401:1:3Y32

1	416709,90	1282497,75
2	416715,99	1282516,70
3	416667,77	1282531,04
4	416662,27	1282513,47
5	416661,83	1282512,03
1	416709,90	1282497,75

46:11:161401:1:3Y33

1	416715,99	1282516,70
2	416721,84	1282535,78
3	416673,72	1282550,11
4	416668,14	1282532,24
5	416667,77	1282531,04
1	416715,99	1282516,70

46:11:161401:1:3Y34

1	416721,84	1282535,78
2	416727,91	1282554,87
3	416677,76	1282570,21
4	416672,45	1282551,84
5	416674,10	1282551,33
6	416673,72	1282550,11
1	416721,84	1282535,78

46:11:161401:1:3Y35

1	416727,91	1282554,87
2	416733,51	1282572,88
3	416685,70	1282588,43
4	416685,56	1282589,04
5	416684,00	1282589,19
6	416677,76	1282570,21
1	416727,91	1282554,87

46:11:161401:1:3Y36

1	416733,51	1282572,88
2	416739,85	1282592,36
3	416738,76	1282592,68
4	416692,00	1282608,60
5	416685,56	1282589,04
6	416685,70	1282588,43
1	416733,51	1282572,88

46:11:161401:1:3Y37

1	416650,24	1282474,97
2	416656,27	1282494,26
3	416608,19	1282508,80
4	416602,51	1282489,88
1	416650,24	1282474,97

46:11:161401:1:3Y38

1	416656,27	1282494,26
2	416662,27	1282513,47
3	416613,89	1282527,79
4	416608,19	1282508,80
1	416656,27	1282494,26

46:11:161401:1:3Y39

1	416662,27	1282513,47
2	416667,77	1282531,04
3	416668,14	1282532,24
4	416620,41	1282547,15
5	416619,74	1282547,29
6	416613,89	1282527,79

1	416662,27	1282513,47
46:11:161401:1:3Y40		
1	416672,45	1282551,84
2	416677,76	1282570,21
3	416631,27	1282585,70
4	416625,52	1282566,54
5	416626,38	1282566,24
1	416672,45	1282551,84
46:11:161401:1:3Y41		
1	416752,06	1282632,20
2	416757,20	1282648,64
3	416709,91	1282664,20
4	416704,62	1282647,81
5	416749,43	1282633,00
1	416752,06	1282632,20
46:11:161401:1:3Y42		
1	416697,97	1282627,69
2	416704,05	1282646,10
3	416654,70	1282661,65
4	416648,95	1282643,08
5	416650,31	1282642,68
1	416697,97	1282627,69
46:11:161401:1:3Y43		
1	416704,05	1282646,10
2	416709,91	1282664,20
3	416660,42	1282680,32
4	416654,70	1282661,65
1	416704,05	1282646,10
46:11:161401:1:3Y44		
1	416759,22	1282655,97
2	416765,34	1282675,01
3	416717,74	1282690,33
4	416711,62	1282671,29
1	416759,22	1282655,97
46:11:161401:1:3Y45		
1	416765,34	1282675,01
2	416771,47	1282694,05
3	416723,87	1282709,37
4	416717,74	1282690,33
1	416765,34	1282675,01
46:11:161401:1:3Y46		
1	416777,49	1282713,10
2	416783,32	1282732,18
3	416735,77	1282747,63
4	416729,86	1282728,47
1	416777,49	1282713,10
46:11:161401:1:3Y47		
1	416783,32	1282732,18
2	416789,51	1282751,20
3	416741,95	1282766,65

4	416735,77	1282747,63
1	416783,32	1282732,18

46:11:161401:1:3Y48

1	416789,51	1282751,20
2	416795,69	1282770,22
3	416748,13	1282785,67
4	416745,88	1282786,40
5	416739,88	1282767,32
6	416741,95	1282766,65
1	416789,51	1282751,20

46:11:161401:1:3Y49

1	416711,62	1282671,29
2	416717,74	1282690,33
3	416715,89	1282690,99
4	416668,64	1282707,33
5	416662,64	1282688,24
6	416709,89	1282671,90
1	416711,62	1282671,29

46:11:161401:1:3Y50

1	416717,74	1282690,33
2	416723,87	1282709,37
3	416721,89	1282710,08
4	416674,63	1282726,42
5	416668,64	1282707,33
6	416715,89	1282690,99
1	416717,74	1282690,33

46:11:161401:1:3Y51

1	416723,87	1282709,37
2	416729,86	1282728,47
3	416680,62	1282745,51
4	416674,63	1282726,42
5	416721,89	1282710,08
1	416723,87	1282709,37

46:11:161401:1:3Y52

1	416729,86	1282728,47
2	416735,77	1282747,63
3	416686,61	1282764,59
4	416680,62	1282745,51
1	416729,86	1282728,47

46:11:161401:1:3Y53

1	416735,77	1282747,63
2	416741,95	1282766,65
3	416739,88	1282767,32
4	416692,60	1282783,67
5	416686,61	1282764,59
1	416735,77	1282747,63

46:11:161401:1:3Y54

1	416808,05	1282808,26
2	416814,25	1282828,34
3	416764,19	1282844,67

4	416763,86	1282843,63
5	416757,87	1282824,55
6	416760,50	1282823,72
1	416808,05	1282808,26

46:11:161401:1:3Y55

1	416814,25	1282828,34
2	416820,46	1282848,42
3	416772,77	1282863,93
4	416772,17	1282861,97
5	416769,87	1282862,70
6	416764,19	1282844,67
1	416814,25	1282828,34

46:11:161401:1:3Y56

1	416820,46	1282848,42
2	416826,66	1282868,51
3	416778,93	1282883,97
4	416778,02	1282881,15
5	416772,77	1282863,93
1	416820,46	1282848,42

46:11:161401:1:3Y57

1	416826,66	1282868,51
2	416832,69	1282888,02
3	416785,53	1282904,62
4	416784,08	1282900,16
5	416778,93	1282883,97
1	416826,66	1282868,51

46:11:161401:1:3Y58

1	416844,92	1282926,14
2	416851,56	1282945,01
3	416802,85	1282963,21
4	416796,62	1282943,93
5	416797,75	1282942,73
1	416844,92	1282926,14

46:11:161401:1:3Y59

1	416851,56	1282945,01
2	416857,45	1282962,54
3	416810,05	1282983,90
4	416802,85	1282963,21
1	416851,56	1282945,01

46:11:161401:1:3Y60

1	416790,26	1282919,18
2	416791,71	1282923,65
3	416797,75	1282942,73
4	416796,62	1282943,93
5	416749,57	1282959,94
6	416741,65	1282935,00
7	416742,61	1282934,63
1	416790,26	1282919,18

46:11:161401:1:3Y61

1	2	3
2	416802,85	1282963,21
3	416810,05	1282983,90
4	416762,14	1282997,94
5	416755,75	1282978,96
1	416802,85	1282963,21

46:11:161401:1:3Y62

1	416671,70	1282184,55
2	416678,12	1282203,50
3	416630,53	1282218,84
4	416624,45	1282199,32
1	416671,70	1282184,55

46:11:161401:1:3Y63

1	416690,97	1282241,38
2	416697,40	1282260,32
3	416696,53	1282260,65
4	416649,33	1282276,01
5	416643,38	1282256,73
1	416690,97	1282241,38

46:11:161401:1:3Y64

1	416696,53	1282260,65
2	416702,31	1282279,68
3	416655,28	1282295,30
4	416649,33	1282276,01
1	416696,53	1282260,65

46:11:161401:1:3Y65

1	416703,19	1282279,40
2	416709,42	1282298,41
3	416709,40	1282299,05
4	416661,22	1282314,58
5	416655,28	1282295,30
6	416702,31	1282279,68
1	416703,19	1282279,40

46:11:161401:1:3Y66

1	416709,40	1282299,05
2	416715,07	1282317,36
3	416714,76	1282318,52
4	416667,17	1282333,86
5	416661,22	1282314,58
1	416709,40	1282299,05

46:11:161401:1:3Y67

1	416775,54	1282341,27
2	416781,49	1282360,32
3	416732,95	1282375,46
4	416726,89	1282356,40
5	416727,97	1282356,04
6	416775,01	1282341,42
1	416775,54	1282341,27

46:11:161401:1:3Y68

1	416781,49	1282360,32
---	-----------	------------

2	416787,49	1282379,53
3	416739,02	1282394,51
4	416732,95	1282375,46
1	416781,49	1282360,32

46:11:161401:1:3Y69

н93	416789,40	1282386,22
н94	416795,61	1282406,16
н95	416747,11	1282420,55
н96	416741,28	1282402,25
н93	416789,40	1282386,22

46:11:161401:1:3Y70

1	416795,61	1282406,16
2	416801,58	1282425,30
3	416753,04	1282439,70
4	416747,33	1282421,24
5	416747,11	1282420,55
1	416795,61	1282406,16

46:11:161401:1:3Y71

1	416801,58	1282425,30
2	416807,55	1282444,43
3	416758,96	1282458,84
4	416753,24	1282440,34
5	416753,04	1282439,70
1	416801,58	1282425,30

46:11:161401:1:3Y72

1	416807,55	1282444,43
2	416813,22	1282462,63
3	416765,33	1282478,89
4	416759,26	1282459,83
5	416758,96	1282458,84
1	416807,55	1282444,43

46:11:161401:1:3Y73

1	416741,28	1282402,25
2	416747,33	1282421,24
3	416699,88	1282436,81
4	416693,77	1282417,28
1	416741,28	1282402,25

46:11:161401:1:3Y74

1	416747,33	1282421,24
2	416753,24	1282440,34
3	416705,92	1282455,94
4	416699,88	1282436,81
5	416747,33	1282421,24

46:11:161401:1:3Y75

1	416753,24	1282440,34
2	416759,26	1282459,83
3	416711,62	1282474,99
4	416705,92	1282455,94
1	416753,24	1282440,34

46:11:161401:1:3Y76

1	416831,43	1282520,00
2	416837,37	1282539,08
3	416789,46	1282554,23
4	416783,53	1282535,15
1	416831,43	1282520,00

46:11:161401:1:3Y77

1	416837,37	1282539,08
2	416843,32	1282558,15
3	416795,38	1282573,31
4	416789,46	1282554,23
1	416837,37	1282539,08

46:11:161401:1:3Y78

1	416843,32	1282558,15
2	416849,26	1282577,22
3	416801,31	1282592,38
4	416795,38	1282573,31
1	416843,32	1282558,15

46:11:161401:1:3Y79

1	416849,26	1282577,22
2	416855,19	1282596,28
3	416807,23	1282611,45
4	416801,31	1282592,38
1	416849,26	1282577,22

46:11:161401:1:3Y80

1	416855,19	1282596,28
2	416861,09	1282615,19
3	416813,20	1282630,65
4	416807,23	1282611,45
1	416855,19	1282596,28

46:11:161401:1:3Y81

1	416777,44	1282516,54
2	416783,53	1282535,15
3	416783,77	1282535,97
4	416735,98	1282551,29
5	416730,14	1282532,71
1	416777,44	1282516,54

46:11:161401:1:3Y82

1	416783,77	1282535,97
2	416789,59	1282555,12
3	416741,95	1282570,29
4	416735,98	1282551,29
1	416783,77	1282535,97

46:11:161401:1:3Y83

1	416795,66	1282574,18
2	416801,53	1282593,07
3	416753,83	1282608,25
4	416748,01	1282589,35
5	416795,66	1282574,18

46:11:161401:1:3Y84

1	416801,53	1282593,07
---	-----------	------------

2	416807,39	1282611,94
3	416759,65	1282627,14
4	416753,83	1282608,25
5	416801,53	1282593,07

46:11:161401:1:3Y85

1	416807,39	1282611,94
2	416813,20	1282630,65
3	416765,51	1282646,15
4	416759,65	1282627,14
1	416807,39	1282611,94

46:11:161401:1:3Y86

1	416833,78	1282696,26
2	416839,85	1282715,32
3	416792,20	1282730,48
4	416786,13	1282711,42
1	416833,78	1282696,26

46:11:161401:1:3Y87

1	416839,85	1282715,32
2	416845,92	1282734,38
3	416798,26	1282749,54
4	416792,20	1282730,48
1	416839,85	1282715,32

46:11:161401:1:3Y88

1	416845,92	1282734,38
2	416851,99	1282753,44
3	416804,33	1282768,60
4	416798,26	1282749,54
1	416845,92	1282734,38

46:11:161401:1:3Y89

1	416851,99	1282753,44
2	416858,06	1282772,50
3	416810,39	1282787,66
4	416804,33	1282768,60
1	416851,99	1282753,44

46:11:161401:1:3Y90

1	416858,06	1282772,50
2	416864,11	1282791,55
3	416816,46	1282806,72
4	416810,39	1282787,66
1	416858,06	1282772,50

46:11:161401:1:3Y91

1	416917,85	1282795,45
2	416923,91	1282814,51
3	416876,24	1282829,67
4	416870,18	1282810,61
1	416917,85	1282795,45

46:11:161401:1:3Y92

1	416923,91	1282814,51
2	416929,97	1282833,57
3	416882,30	1282848,73

4	416876,24	1282829,67
1	416923,91	1282814,51

46:11:161401:1:3Y93

1	416929,97	1282833,57
2	416936,03	1282852,63
3	416888,36	1282867,79
4	416882,30	1282848,73
1	416929,97	1282833,57

46:11:161401:1:3Y94

1	416936,03	1282852,63
2	416942,10	1282871,69
3	416894,43	1282886,85
4	416888,36	1282867,79
1	416936,03	1282852,63

46:11:161401:1:3Y95

1	416942,10	1282871,69
2	416948,16	1282890,75
3	416900,49	1282905,91
4	416894,43	1282886,85
1	416942,10	1282871,69

46:11:161401:1:3Y96

1	416948,16	1282890,75
2	416954,22	1282909,81
3	416906,55	1282924,97
4	416900,49	1282905,91
1	416948,16	1282890,75

46:11:161401:1:3Y97

1	416876,24	1282829,67
2	416882,31	1282848,73
3	416834,66	1282863,89
4	416828,60	1282844,83
1	416876,24	1282829,67

46:11:161401:1:3Y98

1	416882,31	1282848,73
2	416888,37	1282867,79
3	416840,73	1282882,95
4	416834,66	1282863,89
1	416882,31	1282848,73

46:11:161401:1:3Y99

1	416888,37	1282867,79
2	416894,44	1282886,84
3	416846,79	1282902,00
4	416840,73	1282882,95
1	416888,37	1282867,79

46:11:161401:1:3Y100

1	416894,44	1282886,84
2	416900,50	1282905,90
3	416852,86	1282921,06
4	416846,79	1282902,00
1	416894,44	1282886,84

46:11:161401:1:3Y101

1	416900,50	1282905,90
2	416906,57	1282924,96
3	416858,92	1282940,12
4	416852,86	1282921,06
1	416900,50	1282905,90

46:11:161401:1:3Y102

1	416906,57	1282924,96
2	416911,17	1282939,42
3	416869,51	1282957,74
4	416864,99	1282959,18
5	416858,92	1282940,12
1	416906,57	1282924,96

46:11:161401:1:3Y103

1	416768,00	1282127,80
2	416775,60	1282147,80
3	416725,80	1282164,90
4	416718,50	1282145,20
1	416768,00	1282127,80

46:11:161401:1:3Y104

1	416775,60	1282147,80
2	416782,87	1282168,74
3	416733,80	1282185,75
4	416725,80	1282164,90
1	416775,60	1282147,80

46:11:161401:1:3Y105

1	416782,87	1282168,74
2	416789,17	1282190,40
3	416741,11	1282204,47
4	416739,80	1282204,80
5	416733,80	1282185,75
1	416782,87	1282168,74

46:11:161401:1:3Y106

1	416845,63	1282191,36
2	416852,31	1282210,00
3	416800,90	1282228,41
4	416795,06	1282209,49
1	416845,63	1282191,36

46:11:161401:1:3Y107

1	416852,31	1282210,00
2	416858,90	1282228,40
3	416806,67	1282247,11
4	416800,96	1282228,60
5	416800,90	1282228,41
1	416852,31	1282210,00

46:11:161401:1:3Y108

1	416858,90	1282228,40
2	416866,10	1282248,80
3	416861,51	1282250,58
4	416813,31	1282265,64

5	416806,86	1282247,72
6	416806,67	1282247,11
1	416858,90	1282228,40

46:11:161401:1:3Y109

1	416806,86	1282247,72
2	416813,31	1282265,64
3	416765,49	1282281,20
4	416758,94	1282261,77
1	416806,86	1282247,72

46:11:161401:1:3Y110

1	416873,43	1282286,90
2	416880,80	1282307,80
3	416878,70	1282308,64
4	416831,05	1282323,80
5	416824,76	1282303,98
1	416873,43	1282286,90

46:11:161401:1:3Y111

1	416837,12	1282342,86
2	416843,19	1282361,92
3	416795,54	1282377,09
4	416789,47	1282358,03
1	416837,12	1282342,86

46:11:161401:1:3Y112

1	416845,46	1282367,91
2	416851,49	1282386,97
3	416803,82	1282402,06
4	416797,79	1282383,00
1	416845,46	1282367,91

46:11:161401:1:3Y113

1	416917,26	1282429,10
2	416923,29	1282448,17
3	416875,62	1282463,25
4	416869,59	1282444,18
5	416917,26	1282429,10

46:11:161401:1:3Y114

1	416941,39	1282505,38
2	416947,42	1282524,45
3	416899,75	1282539,53
4	416893,72	1282520,46
1	416941,39	1282505,38

46:11:161401:1:3Y115

1	416947,42	1282524,45
2	416953,46	1282543,52
3	416905,78	1282558,60
4	416899,75	1282539,53
1	416947,42	1282524,45

46:11:161401:1:3Y116

1	416953,46	1282543,52
2	416959,49	1282562,58
3	416911,82	1282577,67

4	416905,78	1282558,60
1	416953,46	1282543,52

46:11:161401:1:3Y117

1	416959,49	1282562,58
2	416965,52	1282581,65
3	416917,85	1282596,73
4	416911,82	1282577,67
1	416959,49	1282562,58

46:11:161401:1:3Y118

1	416979,04	1282626,32
2	416985,02	1282645,41
3	416937,31	1282660,36
4	416931,33	1282641,27
1	416979,04	1282626,32

46:11:161401:1:3Y119

1	416985,02	1282645,41
2	416991,00	1282664,49
3	416943,29	1282679,44
4	416937,31	1282660,36
1	416985,02	1282645,41

46:11:161401:1:3Y120

1	416991,00	1282664,49
2	416996,99	1282683,58
3	416949,28	1282698,53
4	416943,29	1282679,44
1	416991,00	1282664,49

46:11:161401:1:3Y121

1	416996,99	1282683,58
2	417002,97	1282702,66
3	416955,26	1282717,61
4	416949,28	1282698,53
1	416996,99	1282683,58

46:11:161401:1:3Y122

1	417002,97	1282702,66
2	417008,95	1282721,74
3	416961,24	1282736,70
4	416955,26	1282717,61
1	417002,97	1282702,66

46:11:161401:1:3Y123

1	416931,33	1282641,27
2	416937,31	1282660,35
3	416889,59	1282675,31
4	416883,61	1282656,23
1	416931,33	1282641,27

46:11:161401:1:3Y124

1	416937,31	1282660,35
2	416943,29	1282679,44
3	416895,57	1282694,40
4	416889,59	1282675,31
1	416937,31	1282660,35

46:11:161401:1:3Y125

1	416943,29	1282679,44
2	416949,27	1282698,52
3	416901,56	1282713,48
4	416895,57	1282694,40
1	416943,29	1282679,44

46:11:161401:1:3Y126

1	416949,27	1282698,52
2	416955,25	1282717,61
3	416907,54	1282732,56
4	416901,56	1282713,48
1	416949,27	1282698,52

46:11:161401:1:3Y127

1	416955,25	1282717,61
2	416961,24	1282736,69
3	416913,52	1282751,65
4	416907,54	1282732,56
1	416955,25	1282717,61

46:11:161401:1:3Y128

1	416961,24	1282736,69
2	416967,22	1282755,78
3	416919,51	1282770,74
4	416913,52	1282751,65
1	416961,24	1282736,69

46:11:161401:1:3Y129

1	416967,22	1282755,78
2	416973,20	1282774,87
3	416925,49	1282789,82
4	416919,51	1282770,74
1	416967,22	1282755,78

46:11:161401:1:3Y130

1	417032,88	1282798,08
2	417038,86	1282817,17
3	416991,15	1282832,12
4	416985,17	1282813,04
1	417032,88	1282798,08

46:11:161401:1:3Y131

1	416768,00	1282127,80
2	416775,60	1282147,80
3	416725,80	1282164,90
4	416718,50	1282145,20
1	416768,00	1282127,80

46:11:161401:1:3Y132

1	416991,15	1282832,12
2	416997,13	1282851,21
3	416949,42	1282866,16
4	416943,44	1282847,07
1	416991,15	1282832,12

46:11:161401:1:3Y133

1	416997,13	1282851,21
---	-----------	------------

2	417003,11	1282870,30
3	416955,40	1282885,24
4	416949,42	1282866,16
1	416997,13	1282851,21

46:11:161401:1:3У134

1	417003,11	1282870,30
2	417008,04	1282886,04
3	416999,22	1282892,51
4	416961,38	1282904,33
5	416955,40	1282885,24
1	417003,11	1282870,30

6.3. Каталог координат образуемых земельных участков территории общего пользования СНТ «Сударушка».

(Система координат МСК-46).

46:11:161401:1:3У135

1	417023,96	1282863,76
2	417027,10	1282874,40
3	417008,04	1282886,04
4	417003,11	1282870,30
1	417023,96	1282863,76

46:11:161401:1:3У136

1	416783,45	1282122,32
2	416783,17	1282125,71
3	416783,57	1282130,65
4	416784,79	1282135,45
5	416786,78	1282139,99
6	416789,49	1282144,14
7	416792,85	1282147,78
8	416796,76	1282150,83
9	416801,11	1282153,18
10	416805,80	1282154,79
11	416810,69	1282155,61
12	416815,64	1282155,61
13	416820,53	1282154,79
14	416825,22	1282153,18
15	416829,57	1282150,83
16	416831,97	1282148,96
17	416845,63	1282191,36
18	416795,06	1282209,49
19	416789,17	1282190,40
20	416782,87	1282168,74
21	416775,60	1282147,80
22	416768,00	1282127,80
1	416783,45	1282122,32

46:11:161401:1:3У137

1	416819,30	1282109,60
2	416831,97	1282148,96
3	416829,57	1282150,83

4	416825,22	1282153,18
5	416820,53	1282154,79
6	416815,64	1282155,61
7	416810,69	1282155,61
8	416805,80	1282154,79
9	416801,11	1282153,18
10	416796,76	1282150,83
11	416792,85	1282147,78
12	416789,49	1282144,14
13	416786,78	1282139,99
14	416784,79	1282135,45
15	416783,57	1282130,65
16	416783,17	1282125,71
17	416783,45	1282122,32
1	416819,30	1282109,60

46:11:161401:1:3У138

1	416820,23	1282097,94
2	416836,13	1282144,91
3	416833,48	1282147,78
4	416831,97	1282148,96
5	416819,30	1282109,60
6	416783,45	1282122,32
7	416783,57	1282120,77
8	416784,79	1282115,97
9	416786,78	1282111,43
10	416788,39	1282108,98
1	416820,23	1282097,94

**6.4. Каталог координат поворотных точек границ земельного участка с кадастровым номером 46:11:161401:1, оставшегося в измененных границах.
(Система координат МСК-46).**

1	416836,13	1282144,91	215	416893,13	1282352,82
2	416886,25	1282293,00	216	416845,46	1282367,91
3	417070,97	1282869,11	217	416797,79	1282383,00
4	416911,17	1282939,42	218	416803,82	1282402,06
5	416906,57	1282924,96	219	416809,85	1282421,13
6	416954,22	1282909,81	220	416815,88	1282440,19
7	416948,16	1282890,75	221	416821,92	1282459,26
8	416942,10	1282871,69	222	416827,95	1282478,33
9	416936,03	1282852,63	223	416833,98	1282497,40
10	416929,97	1282833,57	224	416840,01	1282516,47
11	416923,91	1282814,51	225	416846,05	1282535,54
12	416917,85	1282795,45	226	416852,08	1282554,61
13	416911,78	1282776,39	227	416858,11	1282573,68
14	416905,71	1282757,33	228	416864,14	1282592,75
15	416899,64	1282738,27	229	416870,18	1282611,82
16	416893,57	1282719,21	230	416917,85	1282596,73
17	416887,50	1282700,15			
18	416881,43	1282681,09	232	416739,02	1282394,51

19	416875,36	1282662,03	233	416787,49	1282379,53
20	416869,30	1282642,98	234	416781,49	1282360,32
21	416863,23	1282623,92	235	416775,54	1282341,27
22	416815,58	1282639,08	236	416775,01	1282341,42
23	416767,94	1282654,25	237	416768,38	1282322,00
24	416774,00	1282673,31	238	416769,42	1282321,66
25	416780,07	1282692,36	239	416763,58	1282301,78
26	416786,13	1282711,42	240	416757,43	1282283,08
27	416792,20	1282730,48	241	416751,11	1282264,36
28	416798,26	1282749,54	242	416749,83	1282264,76
29	416804,33	1282768,60	243	416743,66	1282245,36
30	416810,39	1282787,66	244	416745,02	1282244,92
31	416816,46	1282806,72	245	416738,59	1282226,01
32	416822,53	1282825,77	246	416732,14	1282207,09
33	416828,60	1282844,83	247	416725,69	1282188,15
34	416834,66	1282863,89	248	416719,24	1282169,20
35	416840,73	1282882,95	249	416712,79	1282150,25
36	416846,79	1282902,00	250	416665,26	1282165,59
37	416852,86	1282921,06	251	416666,68	1282165,13
38	416858,92	1282940,12	252	416665,95	1282162,73
39	416864,99	1282959,18	253	416665,33	1282162,92
40	416869,51	1282957,74	254	416661,13	1282164,51
41	416810,05	1282983,90	255	416618,76	1282179,25
42	416857,45	1282962,54	256	416624,45	1282199,32
43	416851,56	1282945,01	257	416630,53	1282218,84
44	416844,92	1282926,14	258	416636,96	1282237,79
45	416838,87	1282907,04	259	416643,38	1282256,73
46	416832,69	1282888,02	260	416649,33	1282276,01
47	416826,66	1282868,51	261	416655,28	1282295,30
48	416820,46	1282848,42	262	416661,22	1282314,58
49	416814,25	1282828,34	263	416667,17	1282333,86
50	416808,05	1282808,26	264	416673,23	1282352,92
51	416801,87	1282789,24	265	416679,30	1282371,74
52	416795,69	1282770,22	266	416685,36	1282390,80
53	416789,51	1282751,20	267	416691,43	1282409,86
54	416783,32	1282732,18	268	416739,02	1282394,51
55	416777,49	1282713,10			
56	416771,47	1282694,05	270	416813,20	1282630,65
57	416765,34	1282675,01	271	416861,09	1282615,19
58	416759,22	1282655,97	272	416855,19	1282596,28
59	416711,62	1282671,29	273	416849,26	1282577,22
60	416709,89	1282671,90	274	416843,32	1282558,15
61	416662,64	1282688,24	275	416837,37	1282539,08
62	416668,64	1282707,33	276	416831,43	1282520,00
63	416674,63	1282726,42	277	416824,67	1282500,74
64	416680,62	1282745,51	278	416819,39	1282481,74
65	416686,61	1282764,59	279	416813,22	1282462,63
66	416692,60	1282783,67	280	416807,55	1282444,43
67	416698,60	1282802,75	281	416801,58	1282425,30
68	416704,59	1282821,83	282	416795,61	1282406,16

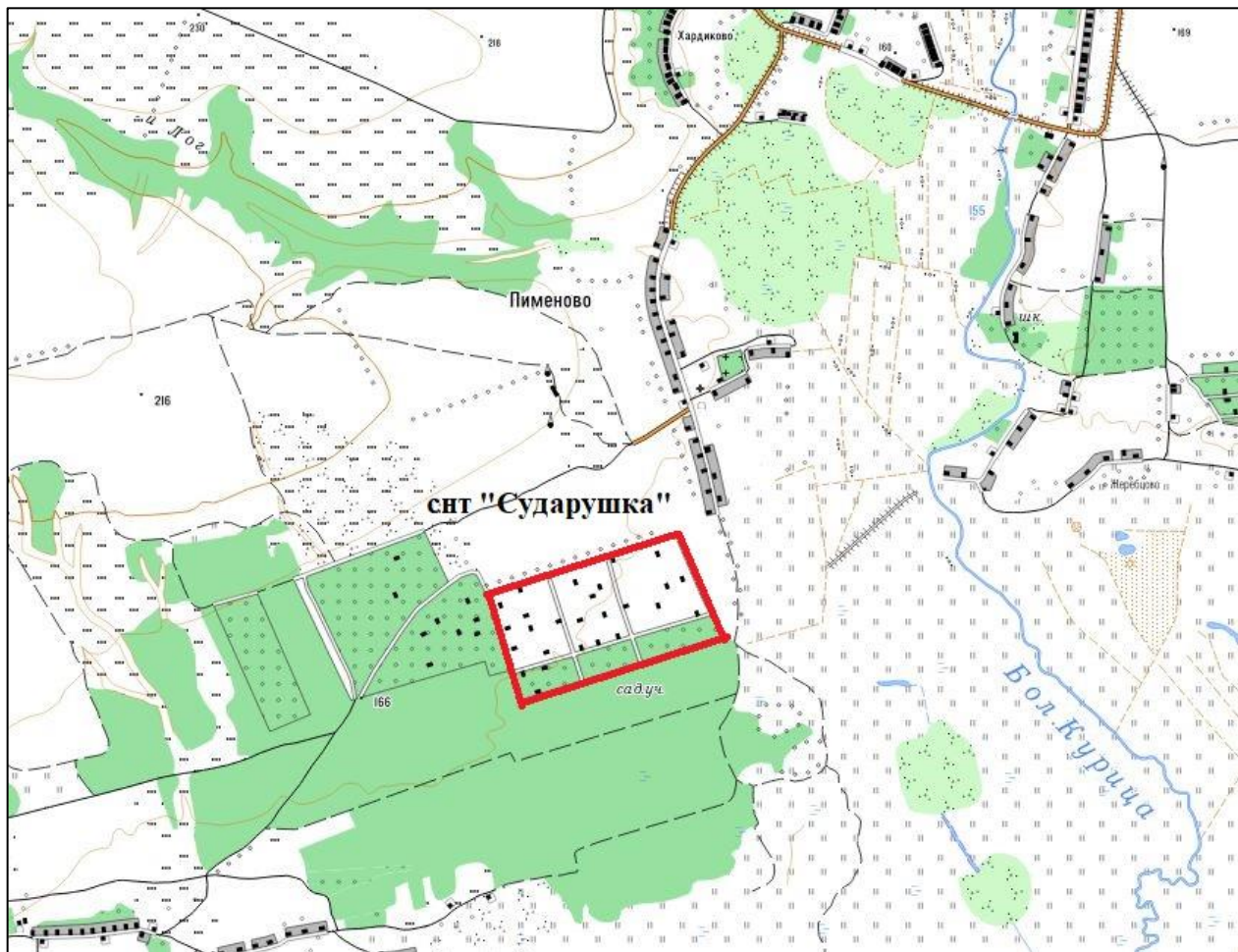
69	416710,58	1282840,91	283	416789,40	1282386,22
70	416716,59	1282859,98	284	416741,28	1282402,25
71	416722,58	1282879,06	285	416693,77	1282417,28
72	416723,77	1282878,65	286	416699,88	1282436,81
73	416729,67	1282896,82	287	416705,92	1282455,94
74	416730,34	1282896,60	288	416711,62	1282474,99
75	416742,61	1282934,63	289	416717,68	1282494,05
76	416741,65	1282935,00	290	416717,00	1282494,98
77	416749,57	1282959,94	291	416723,82	1282513,93
78	416755,75	1282978,96	292	416730,14	1282532,71
79	416762,14	1282997,94	293	416735,98	1282551,29
80	416646,76	1283031,75	294	416741,95	1282570,29
81	416583,43	1282821,97	295	416748,01	1282589,35
82	416554,71	1282726,43	296	416753,83	1282608,25
83	416529,81	1282647,77	297	416759,65	1282627,14
84	416492,11	1282554,74	298	416765,51	1282646,15
85	416421,49	1282342,94	299	416813,20	1282630,65
86	416394,41	1282242,65			
87	416403,44	1282240,24	301	416709,91	1282664,20
88	416609,39	1282171,01	302	416757,20	1282648,64
89	416788,39	1282108,98	303	416752,06	1282632,20
90	416786,78	1282111,43	304	416749,43	1282633,00
91	416784,79	1282115,97	305	416745,00	1282612,15
92	416783,57	1282120,77	306	416738,76	1282592,68
93	416783,45	1282122,32	307	416739,85	1282592,36
94	416768,00	1282127,80	308	416733,51	1282572,88
95	416718,50	1282145,20	309	416727,91	1282554,87
96	416725,80	1282164,90	310	416721,84	1282535,78
97	416733,80	1282185,75	311	416715,99	1282516,70
98	416739,80	1282204,80	312	416709,90	1282497,75
99	416741,11	1282204,47	313	416704,12	1282478,76
100	416747,05	1282223,55	314	416698,37	1282459,82
101	416752,99	1282242,65	315	416692,63	1282440,94
102	416758,94	1282261,77	316	416686,84	1282421,90
103	416765,49	1282281,20	317	416638,31	1282436,79
104	416771,37	1282300,31	318	416590,58	1282451,70
105	416777,90	1282319,29	319	416596,55	1282470,79
106	416783,40	1282338,97	320	416602,51	1282489,88
107	416789,47	1282358,03	321	416608,19	1282508,80
108	416795,54	1282377,09	322	416613,89	1282527,79
109	416843,18	1282361,92	323	416619,74	1282547,29
110	416890,83	1282346,76	324	416620,41	1282547,15
111	416884,76	1282327,70	325	416626,38	1282566,24
112	416878,70	1282308,64	326	416625,52	1282566,54
113	416880,80	1282307,80	327	416631,27	1282585,70
114	416873,43	1282286,90	328	416637,45	1282605,47
115	416867,82	1282269,01	329	416637,90	1282605,31
116	416861,51	1282250,58	330	416644,27	1282623,51
117	416866,10	1282248,80	331	416650,24	1282642,60
118	416858,90	1282228,40	332	416650,31	1282642,68

119	416852,31	1282210,00	333	416648,95	1282643,08
120	416845,63	1282191,36	334	416654,70	1282661,65
121	416831,97	1282148,96	335	416660,42	1282680,32
122	416833,48	1282147,78	336	416709,91	1282664,20
123	416836,13	1282144,91			
			338	416605,01	1282698,23
125	416703,73	1283012,24	339	416652,59	1282682,79
126	416750,92	1282996,17	340	416646,84	1282663,59
127	416744,90	1282977,01	341	416641,36	1282645,29
128	416738,89	1282957,86	342	416635,34	1282625,18
129	416732,89	1282938,73	343	416629,62	1282606,07
130	416726,88	1282919,61	344	416623,90	1282586,95
131	416720,93	1282900,66	345	416618,27	1282568,15
132	416714,92	1282881,55	346	416612,59	1282549,17
133	416708,92	1282862,44	347	416606,75	1282530,04
134	416702,91	1282843,33	348	416600,91	1282510,93
135	416696,91	1282824,23	349	416595,06	1282491,80
136	416690,91	1282805,14	350	416589,22	1282472,67
137	416684,91	1282786,04	351	416583,38	1282453,52
138	416678,92	1282766,95	352	416535,42	1282467,67
139	416672,92	1282747,87	353	416487,44	1282481,54
140	416666,92	1282728,79	354	416493,40	1282500,74
141	416660,93	1282709,71	355	416499,37	1282519,99
142	416654,94	1282690,64	356	416505,62	1282539,33
143	416607,48	1282706,49	357	416511,46	1282558,88
144	416560,11	1282722,17	358	416517,55	1282578,37
145	416561,81	1282726,59	359	416523,36	1282597,79
146	416566,34	1282741,45	360	416529,11	1282617,02
147	416572,49	1282760,74	361	416534,60	1282636,56
148	416578,56	1282780,07	362	416540,24	1282655,84
149	416584,60	1282799,39	363	416546,18	1282675,05
150	416590,64	1282818,67	364	416551,79	1282694,38
151	416596,66	1282837,93	365	416557,54	1282713,59
152	416602,75	1282857,16	366	416605,01	1282698,23
153	416608,71	1282876,40			
154	416614,69	1282895,57	368	416485,29	1282472,58
155	416620,63	1282914,69	369	416533,35	1282459,02
156	416626,65	1282933,76	370	416581,06	1282444,08
157	416632,53	1282952,67	371	416574,89	1282425,05
158	416638,44	1282971,68	372	416568,71	1282406,03
159	416644,33	1282990,63	373	416562,53	1282387,00
160	416650,21	1283009,53	374	416556,36	1282367,97
161	416656,08	1283028,39	375	416550,18	1282348,96
162	416703,73	1283012,24	376	416549,51	1282349,17
			377	416543,10	1282330,02
164	416999,22	1282892,51	378	416537,21	1282310,58
165	417008,04	1282886,04	379	416531,03	1282291,20
166	417027,10	1282874,40	380	416524,87	1282271,88
167	417023,96	1282863,76	381	416518,74	1282252,65
168	417050,83	1282855,34	382	416512,64	1282233,50

169	417044,85	1282836,25	383	416506,57	1282214,43
170	417038,86	1282817,17	384	416458,94	1282229,70
171	417032,88	1282798,08	385	416411,08	1282244,07
172	417026,90	1282779,00	386	416417,26	1282263,10
173	417020,92	1282759,91	387	416423,44	1282282,14
174	417014,93	1282740,83	388	416429,62	1282301,19
175	417008,95	1282721,74	389	416435,80	1282320,23
176	417002,97	1282702,66	390	416441,98	1282339,27
177	416996,99	1282683,58	391	416448,21	1282358,37
178	416991,00	1282664,49	392	416454,32	1282377,31
179	416985,02	1282645,41	393	416440,51	1282381,57
180	416979,04	1282626,32	394	416470,07	1282477,20
181	416973,05	1282607,23	395	416485,29	1282472,58
182	416967,07	1282588,15			
183	416919,36	1282603,10	397	416635,94	1282425,71
184	416871,65	1282618,06	398	416636,55	1282427,67
185	416877,63	1282637,15	399	416684,52	1282413,54
186	416883,61	1282656,23	400	416678,68	1282394,43
187	416889,59	1282675,31	401	416672,84	1282375,29
188	416895,57	1282694,40	402	416666,99	1282356,16
189	416901,56	1282713,48	403	416661,15	1282337,02
190	416907,54	1282732,56	404	416659,34	1282334,35
191	416913,52	1282751,65	405	416653,29	1282315,29
192	416919,51	1282770,74	406	416647,21	1282296,23
193	416925,49	1282789,82	407	416641,15	1282277,17
194	416931,47	1282808,91	408	416635,09	1282258,11
195	416937,46	1282827,99	409	416629,02	1282239,05
196	416943,44	1282847,07	410	416622,96	1282219,99
197	416949,42	1282866,16	411	416616,89	1282200,93
198	416955,40	1282885,24	412	416610,23	1282179,99
199	416961,38	1282904,33	413	416562,56	1282195,07
200	416999,22	1282892,51	414	416563,17	1282197,00
			415	416515,51	1282212,13
202	416917,85	1282596,73	416	416521,57	1282231,19
203	416965,52	1282581,65	417	416527,64	1282250,25
204	416959,49	1282562,58	418	416533,70	1282269,30
205	416953,46	1282543,52	419	416539,76	1282288,36
206	416947,42	1282524,45	420	416545,83	1282307,42
207	416941,39	1282505,38	421	416551,89	1282326,48
208	416935,36	1282486,31	422	416558,24	1282346,04
209	416929,33	1282467,24	423	416563,92	1282364,68
210	416923,29	1282448,17	424	416570,09	1282383,67
211	416917,26	1282429,10	425	416576,15	1282402,72
212	416911,23	1282410,03	426	416582,22	1282421,78
213	416905,20	1282390,96	427	416588,28	1282440,84
214	416899,16	1282371,89	428	416635,94	1282425,71

Графические материалы

Ситуационный план расположения СНТ «Сударушка»







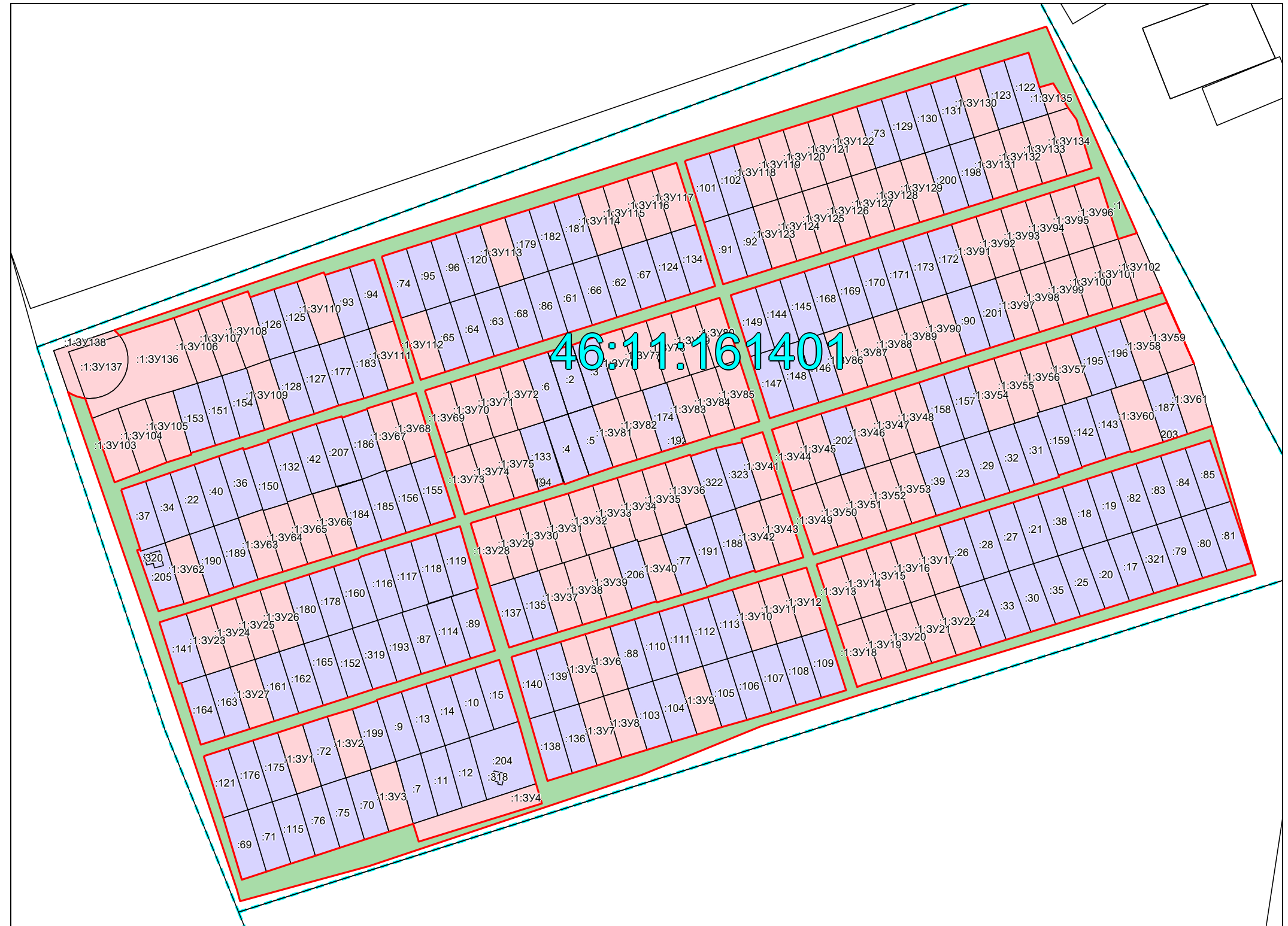
Расположение СНТ «Сударушка» на публичной кадастровой карте



Схема расположения земельных участков СНТ «Сударушка»

Условные обозначения:

-  Граница кадастрового квартала 46:11:161401.
-  Граница земельных участков, по сведениям ЕГРН, с учетом исправленных границ земельных участков.
-  Границы образуемых земельных участков (Образование зем. уч. путем раздела исходного зем. уч. с сохранением исходного зем. уч. в измененных границах).
-  Граница исходного земельного участка с кадастровым номером 46:11:161401:1, сохраненного в измененных границах (остаток после образования всех земельных участков).

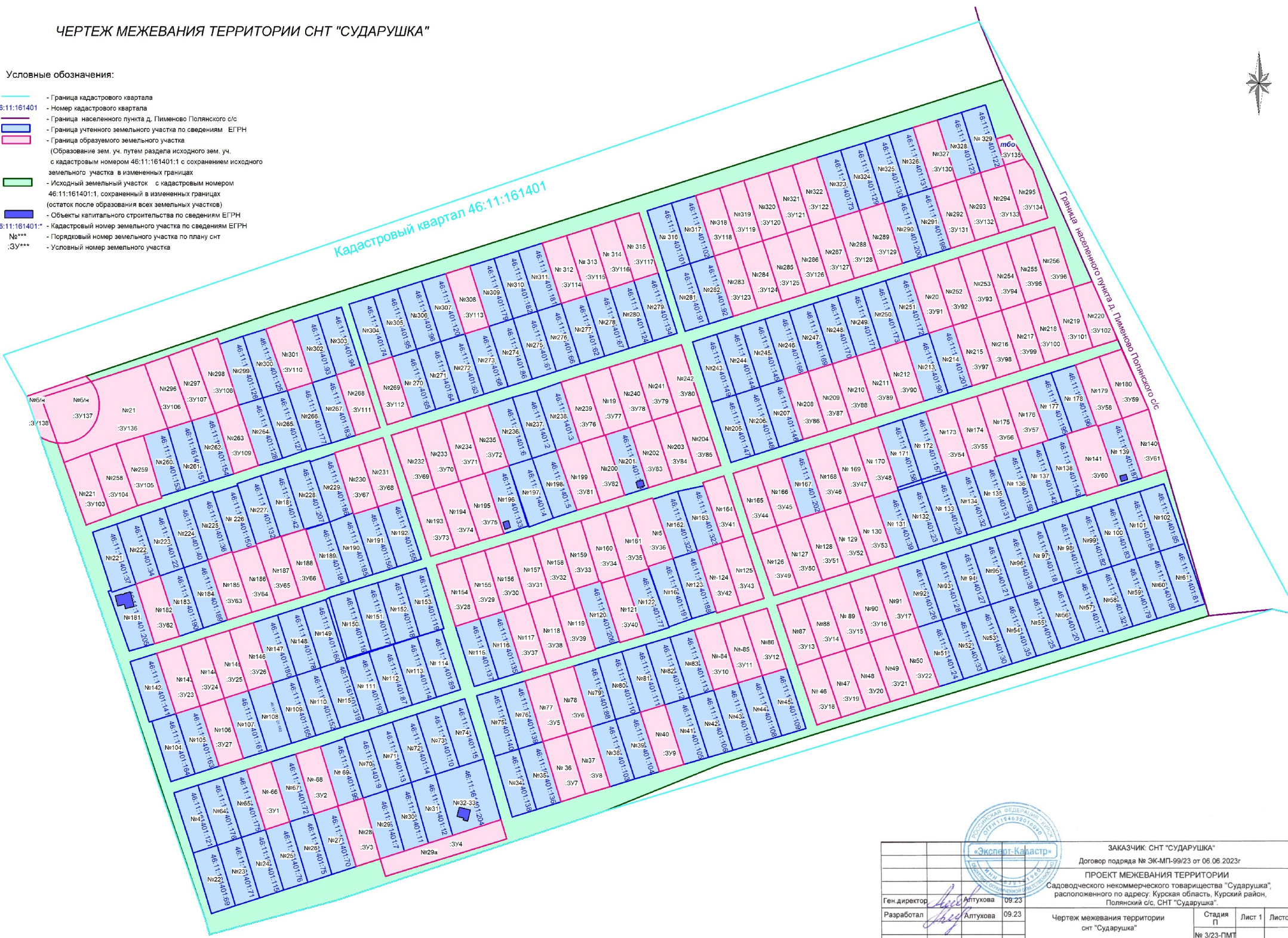


ЧЕРТЕЖ МЕЖЕВАНИЯ ТЕРРИТОРИИ СНТ "СУДАРУШКА"

Условные обозначения:

- Граница кадастрового квартала
- Номер кадастрового квартала
- Граница населенного пункта д. Пименово Полянского с/с
- Граница учтенного земельного участка по сведениям ЕГРН
- Граница образуемого земельного участка (Образование зем. уч. путем раздела исходного зем. уч. с кадастровым номером 46:11:161401:1 с сохранением исходного земельного участка в измененных границах)
- Исходный земельный участок с кадастровым номером 46:11:161401:1, сохраненный в измененных границах (остаток после образования всех земельных участков)
- Объекты капитального строительства по сведениям ЕГРН
- 46:11:161401:1 - Кадастровый квартал 46:11:161401
- №*** - Порядковый номер земельного участка по плану снт
- :ЗУ*** - Условный номер земельного участка

Кадастровый квартал 46:11:161401

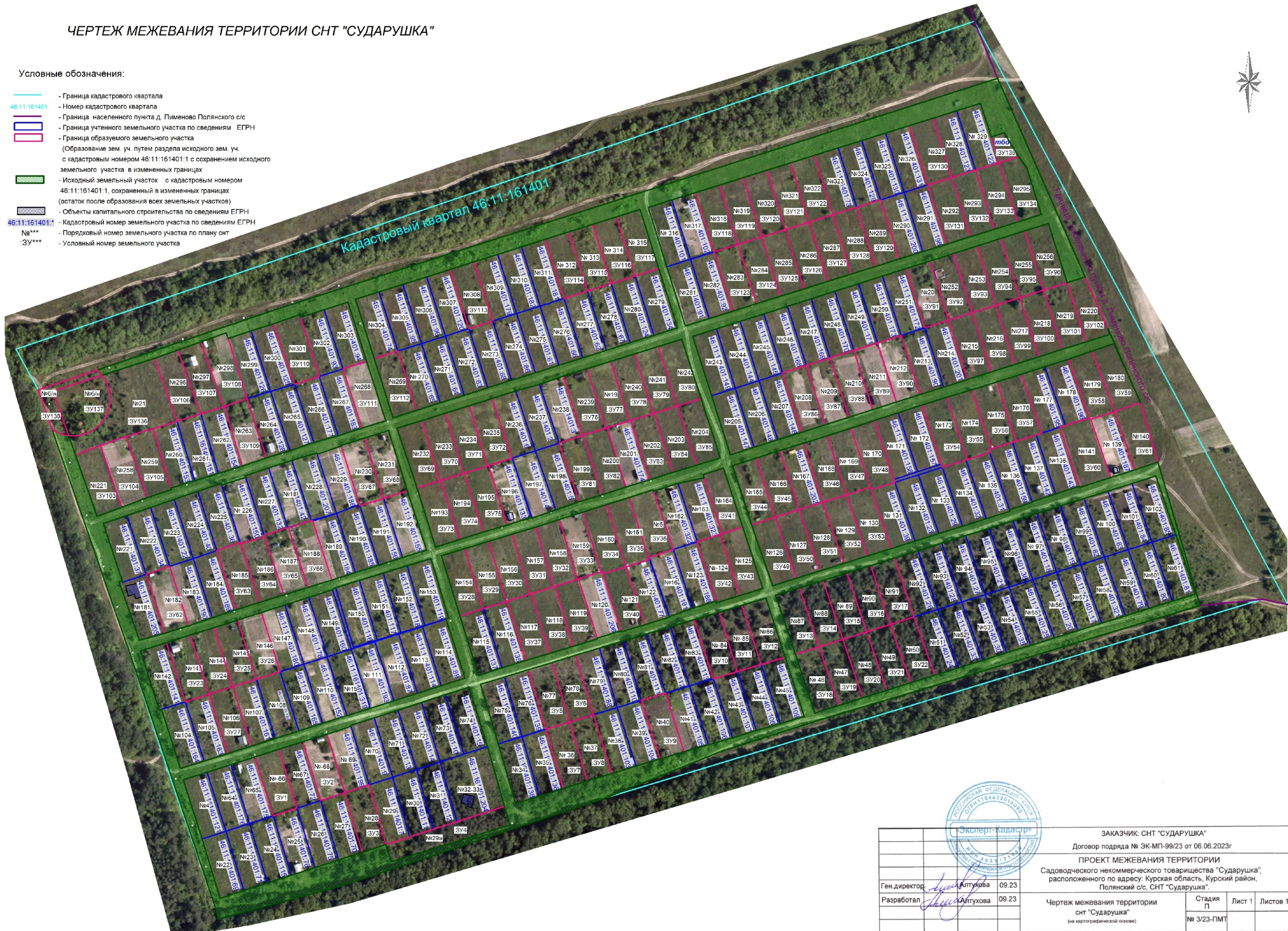


		ЗАКАЗЧИК: СНТ "СУДАРУШКА"			
		Договор подряда № ЭК-МП-99/23 от 06.06.2023г			
		ПРОЕКТ МЕЖЕВАНИЯ ТЕРРИТОРИИ Садоводческого некоммерческого товарищества "Сударушка", расположенного по адресу: Курская область, Курский район, Полянский с/с, СНТ "Сударушка".			
Ген директор	<i>Алтухова</i>	09.23	Чертеж межевания территории снт "Сударушка"	Стадия	Лист 1
Разработал	<i>Алтухова</i>	09.23		П	Лист 1
				№ 3/23-ПМТ	Листов 1
				Масштаб 1:2000	ООО ЭКСПЕРТ-КАДАСТР

ЧЕРТЕЖ МЕЖЕВАНИЯ ТЕРРИТОРИИ СНТ "СУДАРУШКА"

Условные обозначения:

- - Граница кадастрового квартала
- 46:11:161401 - Номер кадастрового квартала
- Граница населенного пункта д. Пименово Полянского с/с
- Граница учтенного земельного участка по сведениям ЕГРН
- Граница образуемого земельного участка
(Образование зем. уч. путем раздела исходного зем. уч. с кадастровым номером 46:11:161401:1 с сохранением исходного земельного участка в измененных границах)
- Исходный земельный участок с кадастровым номером 46:11:161401:1, сохраненный в измененных границах (остаток после образования всех земельных участков)
- Объекты капитального строительства по сведениям ЕГРН
- 46:11:161401:1 - Кадастровый номер земельного участка по сведениям ЕГРН
- №*** - Порядковый номер земельного участка по плану снт
- :ЗУ*** - Условный номер земельного участка



Ген. директор	Алтухова	09.23
Разработал	Алтухова	09.23

ЗАКАЗЧИК: СНТ "СУДАРУШКА"	
Договор подряда № ЭК-МП-99/23 от 06.06.2023г	
ПРОЕКТ МЕЖЕВАНИЯ ТЕРРИТОРИИ	
Садоводческого некоммерческого товарищества "Сударушка",	
расположенного по адресу: Курская область, Курский район,	
Полянский с/с, СНТ "Сударушка".	
Чертёж межевания территории снт "Сударушка" (на картографической основе)	Стация П Лист 1 Листов 1
Масштаб 1:2000	№ 3/23-ПМТ
ООО ЭКСПЕРТ-КАДАСТР	